



AGENTURA OCHRANY PŘÍRODY
A KRAJINY ČESKÉ REPUBLIKY



Bohumil Reš a Pavel Štěřba

PAMÁTNÉ STROMY

METODIKA AOPK ČR

PRAHA 2010

Bohumil Reš a Pavel Štěřba

PAMÁTNÉ STROMY

METODIKA AOPK ČR



PRAHA 2010

OBSAH:

Úvod	5
1. Ochrana stromů v minulosti	7
2. Ochrana památných stromů v současnosti	11
2.1 Právní aspekty ochrany památných stromů	11
2.2 Výběr památných stromů a navrhování ochrany	12
2.3 Vyhlášení památných stromů.....	13
2.4 Evidence a dokumentace památných stromů	14
2.5 Rušení ochrany památných stromů.....	17
3. Péče o památné stromy	23
4. Koncepce další ochrany památných stromů	25
5. Záchrana genofondu památných stromů.....	29
Závěr	31
Použitá a doporučená literatura	33
Přílohy	
I. Návrh na vyhlášení památných stromů	37
II. Základní údaje o vyhlášených památných stromech	38
III. Vzor rozhodnutí SCHKO o vyhlášení památného stromu	39
IV. 1 Vzor rozhodnutí pověřeného obecního úřadu o vyhlášení památného stromu s vymezením ochranného pásma	41
V. 2 Vzor rozhodnutí pověřeného obecního úřadu o vyhlášení památného stromu bez vymezení ochranného pásma	44
VI. V. Vzor smlouvy o ochraně památného stromu	47
VII. VI.1 Vzor rozhodnutí o zrušení ochrany památného stromu na území	51
VIII. CHKO a NP	51
IX. VI.2 Vzor rozhodnutí o zrušení ochrany památného stromu mimo území	53
X. CHKO a NP	53
XI. VII. Vzor rozhodnutí o souhlasu s ošetřením památného stromu	55
XII. VIII. Specifikace vzhledu označení, včetně rozměrů a stanovení nepotisknutelných okrajů	57
XIII. nepotisknutelných okrajů	57
XIV. IX. Příklad vysvětlujících tabulí	61
XV. X. Přehled kompetencí týkajících se památných stromů	62



Tis v Krumpachu

ÚVOD

Projíždíme-li naší krajinou uvědomíme si, že představuje pestrou mozaiku lesů, rybníků, řek, potoků, polí luk, pastvin, měst, vesnic, průmyslových, dopravních i jiných staveb, sítí elektrovodů, plynovodů, přivaděčů tepla. Tato mozaika je protkána rozličnou vegetací, ve které jsou významnou složkou dřeviny, z nichž nejvýrazněji se uplatňují stromy, ať jednotlivé, ve skupinách, stromořadích, parkových plochách, sadech nebo porostech, ať už vyrostly samovolně a spontánně nebo je lidé vysadili záměrně, aby jim zkrášlovaly jejich životní prostředí. V poslední době se dost často setkáme s tím, že hlavně z obav o vlastní bezpečnost a před přírodními katastrofami se lidé dostávají do střetu s dřevinami rostoucími v jejich nejbližším okolí, nebo podél komunikací, železnic, nebo na plochách, kde stromy „překážejí“ jiným lidským aktivitám. Zdá se, že řada lidí ztrácí v současné technické až pře-technizované době respekt a vztah ke stromům, jaký měli naši předkové. Dalším aspektem „špatného vztahu“ ke stromům je, že si lidé při výsadbách neuvědomují, že dřeviny jsou živé organizmy, že s věkem rostou a nevhodně vysazené dřeviny se dostávají, většinou ne vlastní vinou, do konfliktu s blízkými stavbami domů, garáží a jiných objektů, když jsou malé, jsou krásné. Když vyrostou, překážejí nebo škodí. Třetím základním aspektem je, že dřeviny, jako živé organizmy vyžadují ošetřování a péči už od svého mládí ve školkách, po výsadbě i ve zralém věku, a té se jim často nedostává.

Jen díky vztahu našich předků, často i díky shodě okolností, někdy i díky náhodě, se do dnešní doby uchovaly mohutné staré stromy, které dnes chráníme jako stromy památné, zvláště chráněné státem podle zákona o ochraně přírody a krajiny. Ve srovnání s okolními státy s obdobnou kulturní úrovní máme výhodu, že se u nás dochoval početný soubor stromů, které mohou být vyhlášeny za památné stromy, že je jejich ochrana legislativně zajištěna a že se konkrétní péčí o ně zabývá celá řada školených odborníků – arboristů. V minulosti závisela ochrana významných a pamětihodných stromů na vůli jednotlivců, později spolků a vycházela často z nejednotných zásad výběru. V současnosti je pravomoc vyhlášovat památné stromy svěřena orgánům ochrany přírody (orgánům státní správy), což v současnosti představuje značný počet úřadů. Aby bylo možno po metodické stránce usměrnit a ujednotit postupy těchto úřadů, jako příslušných orgánů ochrany přírody, zpracovala Agentura ochrany přírody a krajiny ČR metodický materiál, který právě čtete.



Žižkův dub v Myšílně

1. OCHRANA STROMŮ V MINULOSTI

Staré stromy a posvátné háje jako symboly kultu byly uctívány, a proto chráněny od nepaměti. Úcta k nim se přenášela z generace na generaci. Dodnes jako nejlepší ochrana platí z generace na generaci tradované vědomí, že ten strom vysadil můj praděd, děd nebo otec při té či oné příležitosti.

Kosmas ve své Kronice, na počátku třetí knihy, uvádí, že nový kníže Břetislav Mladší „roznícen jsa velikou horlivostí pro křesťan–ské náboženství, vyhnal pryč ze země všechny čaroděje, hadače, a věštce, rovněž dal pokácet a spálit i háje nebo stromy, které na mnohých místech prostý lid ctil“.

Ochrana stromů ve středověku souvisela úzce s péčí o lesy. Jedním z nejstarších zachovaných předpisů o hospodaření v lese a trestech za jeho poškozování je „Právo českého knížete Konráda Oty“ asi z roku 1189, tresty za neoprávněné porážení stromů najdeme i v Městském právu jihlavském a v Knize starého pána z Rosenberka asi z roku 1360 (Chadt Ševětínský 1913). V návrhu Majestas Carolina Karla IV. z roku 1352, v kapitole 50, je uvedeno: „Lesuov našich divné z zemí i také krásné shromaždění netoliko bychom je chtěli rozptý–liti, ale také snažně stráží ode všeho rúbanie, leč bychom co komu zvláště dopustili, zachovati mieníme a nepoškrvněné věčně je míti chtiec, prikazujem...“. V roce 1355 byl Majestas Carolina na nátlak svatováclavského sněmu Karlem IV. odvolán (Zíbrt Č. 1909, Pušová R. 1996).

V roce 1754 vydává Marie Terezie „Řád lesní“, ve své době pokrokový a důkladný předpis na ochranu a hospodaření v lesích. Zajímavý doklad ochrany historického stromořadí se dochoval v Praze a týkal se lipového stromořadí, které bylo vysázeno mezi Pražským hradem a Královskou oborou v Bubenči. Lípy a vrby byly později nahrazeny jírovci a jejich pozůstatek žije dodnes v ulici „Pod kaštan–ny“. Bylo chráněno císařským reskriptem: „Jeho císařské a královské Milosti bylo s nelibostí vyslechnouti zprávu, že lipové stromořadí u Bubenče není bezpečno před všelijakou čeládkou a venkovany tudy jezdícími, aneb jinými lidmi, kteří lípy kazí a ohaví. Z té příčiny J. M. Císařská reskriptem vydaným ve Vídni dne 9. čer–vence 1714 nám poručila, aby se k takovým škůdcům přikračovalo přísnými tresty, i utětím ruky. O tom jsme my ohlášení učinili patentem ze dne 24. července toho roku. Poněvadž nyní opět se přihází, že lidé takoví stromořadí kazí, zapovídáme znova tímto listem, aby nikdo na stromech škody nečinil, ale každý pod trestem svrchu psaným, pychu se zdržel. Dáno na zámku Pražském dne 6. srpna 1725“. /Ocitováno podle Schottky: Prag wie es war, II, str. 388n/ (Vacek F. 1911). Asi je to jedna z nejstarších známých vyhlášek na ochranu památného stromořadí.

Alexander von Humboldt (1769–1859), profesor university v Berlíně, nazval jako první věkovité a majestátné stromy, se kterými se setkal při své vědecké výpravě do jižní Ameriky v letech 1799–1804, termínem přírodní památka. Tento pojem byl Hugo Conwentzem, ředitelem přírodovědného muzea v Gdaňsku, roz–šířen v roce 1900 i na aleje, parky a na stanoviště vzácných rostlin (Harabin Z. 1996).

Historie ochrany památných stromů na přelomu 19. a 20. století je u nás spjata velmi úzce se vznikem a prací okrašlovacích spolků. Dne 30. října 1904 byl v Praze („U Choděřů“) založen Svaz českých okrašlovacích spolků v Království Českém se sídlem v Praze. Od roku 1905 se jmenuje Svaz českých spolků okrašlovacích v Čechách, na Moravě a ve Slezsku. S tím jak se činnost tohoto spolku úspěšně rozvíjela a zaměřila se na ochranu domoviny, jak památek i přírody a v ní ponejvíce ochranu stromů v krajině, byl svaz přejmenován na Svaz českých spolků pro okrašlování a ochranu domoviny v Čechách, na Moravě a ve Slezsku (zkráceným názvem Svaz okrašlovací v Praze). Po vzniku Československé republiky se svaz přeměnil na Svaz československých spolků pro okrašlování a ochranu domoviny v Praze. Svaz vydával od roku 1904 až do začátku padesátých let zajímavý časopis „Krása našeho domova“, ve kterém i dnes nalezneme řadu údajů o ochraně památných stromů. V činnosti tohoto svazu se angažovala řada významných osobností např. J. Emler, prof. J. U. Jarník, prof. K. Domin, prof. K. Kavina, prof. R. Kettner, prof. J. Klika, Dr. J. Sv. Procházka, J. Frič, arch. J. Kumpán, Fr. Raušer, K. Rublič, Jar. Nauman, ze spisovatelů a umělců např. A. Jirásek, S. Čech, K. Klostermann, M. Jiránek, A. Kašpar a.j. V roce 1899 publikoval Jan Evangelista Chadt Ševětínský (1899) první přehled památných stromů v Čechách.

V roce 1908 v časopisu „Český lid“, roč. XVII a ve zvláštním otisku publikoval tentýž autor soupis „Staré a památné stromy v Čechách, na Moravě a ve Slezsku“ s popisem 165 vzácných stromů a s 30 obrazy. Doplněné vydání s popisy 320 vzácných stromů se 160 obrazy význačných druhů vyšlo v Písku v roce 1913 a pak ještě jako samostatný oddíl v knize „Dějiny lesů a lesnictví“. Tento soupis, který byl zpracován s pomocí řady přispěvatelů, je prvním zevrubným soupisem památných stromů u nás, ze kterého dodnes čerpáme cenné informace o našich památných stromech. V letech 1918–1922 publikoval Rudolf Maximovič, pozdější generální konservátor ochrany přírody, soupis významných stromů, alejí, porostů a keřů hejtmanství čáslavského. Vztah člověka, lesa a stromu je předmětem stejnojmenné zásadní studie J. Sv. Procházky, která vyšla v roce 1923. V tomto období vycházela ochrana stromů z vůle samotných vlastníků. Od roku 1920 bylo možno k ochraně památných stromů využít tak zvaného předělového zákona (§ 20). V roce 1940 byla Svazem pro okrašlování a ochranu domoviny v republice Československé zahájena revize starých seznamů a zpracování nového Soupisu našich starých a památných stromů (Emler J. 1941). Pro soupis byla vydána podrobná instrukce (Klika J. 1941). Jako první vyšel v plánované řadě v roce 1940 první svazek díla Františka Hrobaře – „Staré a památné stromy na Rychnovsku nad Kněžnou“. Druhý díl této edice od téhož autora s názvem „Památné stromy na Žambersku, Králicku a Rokytnicku v Orlických horách“ vyšel až v roce 1949. Tyto soupisy poskytují mnoho informací o význačných stromech v těchto oblastech a zaslouží i dnes podrobné zhodnocení. V letech 1941–1956 byl spolupracovníky ochrany přírody (především konservátory) prováděn „Soupis památných neb význačných stromů, stromořadí a porostů“ na dotaznicích „B“. Bohužel se těchto dotazníků dodnes dochovalo jen málo.

Po přijetí zákona č. 40/1956 Sb. o státní ochraně přírody byly památné stromy vyhlášovány jako chráněné přírodní výtvořy nebo chráněné přírodní památky. Soupisy prováděla tehdejší krajská střediska státní památkové péče a ochrany přírody. Soupisy byly dost nejednotné, každé středisko používalo svůj formulář. Tyto soupisy se staly zdrojem informací o dříve vyhlášených památných stromech pro ústřední seznam ochrany přírody. Zákon č. 114/1992 Sb., o ochraně přírody a krajiny definoval samostatnou kategorii památných stromů a nově upravil kompetence orgánů ochrany přírody. Podrobnosti upravila vyhláška MŽP č. 395/1992 Sb. a vyhláška č. 60/2008 Sb.



Královská lípa v Klokočově

2. OCHRANA PAMÁTNÝCH STROMŮ V SOUČASNOSTI

2.1 Právní aspekty ochrany památných stromů

Základní právní normou v oboru ochrany památných stromů je zákon č. 114/1992 Sb., o ochraně přírody a krajiny, ve znění pozdějších právních předpisů a dále na tento zákon navazující prováděcí předpisy – vyhláška MŽP č. 395/1992 Sb. a vyhláška č. 60/2008 Sb.

V § 46 odst. 1 je definována kategorie speciální ochrany dřevin – památný strom, za který lze rozhodnutím orgánu ochrany přírody vyhlásit mimořádně významné stromy, jejich skupiny a stromořadí.

V odst. 2 je definován zákaz poškozování, ničení a rušení v přirozeném vývoji a dále, že ošetřování památných stromů je prováděno se souhlasem orgánu, který ochranu vyhlásil.

V odst. 3 je definováno ochranné pásmo památného stromu. Je-li třeba památné stromy zabezpečit před škodlivými vlivy z okolí, vymezí pro ně orgán ochrany přírody, který je vyhlásil, ochranné pásmo, ve kterém lze stanovené činnosti a zásahy provádět jen s předchozím souhlasem orgánu ochrany přírody. Pokud tak neučiní, má každý strom základní ochranné pásmo ve tvaru kruhu o poloměru desetinásobku průměru kmene měřeného ve výši 130 cm nad zemí. V tomto pásmu není dovolena žádná pro památný strom škodlivá činnost, například výstavba, terénní úpravy, odvodňování, chemizace.

V odst. 4 je stanoveno, že ochranu památného stromu může orgán ochrany přírody zrušit jen z důvodu, pro který lze udělit výjimku dle § 56 (viz dále § 56). Dalším důvodem pro zrušení ochrany památného stromu může být zánik důvodu ochrany (odumření stromu, rozsáhlé poškození či nepovolené odstranění stromu).

V § 39 je zakotvena možnost smluvní ochrany mj. i stromů, kdy je možno vyhlásit strom za památný strom na základě písemné smlouvy mezi vlastníkem dotčeného pozemku a orgánem, který je příslušný k vyhlášení památných stromů, příslušným orgánům ochrany přírody. Smlouva musí obsahovat zejména vymezení ochranných podmínek památného stromu a způsob péče o památný strom. Smluvní ochrana je k pozemku na základě smlouvy vázána věcným břemenem, o jehož zápis do katastru nemovitostí požádá příslušný orgán ochrany přírody. Takový strom musí mít památnému stromu odpovídající kvalitu. Označený smluvně chráněný památný strom je zakázáno poškozovat.

V § 47 je definována evidence památných stromů v Ústředním seznamu ochrany přírody a označování památných stromů tabulemi s malým státním znakem ČR s odkazem na prováděcí právní předpis – vyhlášku č. 60/2008 Sb.

V § 56 je stanoveno, že výjimky ze zákazů tvořících základní ochranné podmínky památného stromu podle § 46 odst. 2 může orgán ochrany přírody povolit v případech, kdy jiný veřejný zájem převažuje nad zájmem ochrany přírody, nebo v zájmu ochrany přírody. Ustanovení § 56 nezakotvuje možnost udělit samostatně výjimku ze zákazů škodlivé činnosti v základním (zákonném) ochranném pásmu

památného stromu dle § 46 odst. 3. Škodlivou činnost prováděnou v základním ochranném pásmu památného stromu je tedy třeba posoudit jako činnost, která je v rozporu přímo se základními ochrannými podmínkami památného stromu jelikož jejím prováděním může dojít k poškození, ničení či rušení památného stromu v jeho přirozeném vývoji (předmětem ochrany je památný strom, nikoli ochranné pásmo, které pouze poskytuje ochranu památnému stromu). Proto je třeba i pro zásahy v základním ochranném pásmu vydat výjimku dle § 56 odst. 1 ze základních ochranných podmínek památného stromu dle § 46 odst. 2.

Podle § 86 je stanovena povinnost uvést do původního stavu část přírody, chráněnou podle zákona č. 114/1992 Sb., která byla poškozena, zničena nebo nedovoleně změněna, pokud je to možné a účelné. V případě, že uvedení do původního stavu není možné nebo účelné může orgán ochrany přírody uložit povinnému, aby provedl přiměřená náhradní opatření k nápravě.

V § 87 a 88 jsou stanoveny sankce fyzickým osobám, právníkům osobám a fyzickým osobám při výkonu podnikatelské činnosti.

Ustanovení § 90 odst. 1 bylo novelou zákona č. 114/1992 Sb. upraveno, nově se obecné předpisy o správním řízení vztahují i na řízení podle § 46 odst. 2. Souhlas s ošetřováním památných stromů je tedy od účinnosti zákona č. 349/2009 Sb., tj. od 1. 12. 2009 udělován ve správním řízení.

Podle § 90 odst. 8 byly stromy a jejich skupiny vyhlášené podle § 6 zákona č. 40/1956 Sb. za chráněné přírodní výtvořy nebo chráněné přírodní památky prohlášeny památnými stromy.

Dle § 92 byla zrušena vyhláška č. 142/1980 Sb., kterou se stanoví podrobnosti o ochraně stromů rostoucích mimo les, o postupu při výjimečném povolování jejich kácení a o způsobu využití dřevní hmoty těchto stromů. Tím byla zrušena i kategorizace dřevin tam uvedená. I. kategorie, v terénu často označovaná tabulkami „Strom chráněný státem“ nebyla převedena ze zákona do kategorie památných stromů.

Vyhláška č. 60/2008 Sb., která změnila vyhlášku č. 395/1992 Sb., pro oblast památných stromů stanoví podrobnosti o vedení Ústředního seznamu ochrany přírody, který zahrnuje soupis, popis, geometrické a polohové určení, právní a odbornou dokumentaci památných stromů a smluvně chráněných památných stromů s jejich ochrannými pásmy.

2.2 Výběr památných stromů a navrhování ochrany

Podle zákona č. 114/1992 Sb. může kterýkoliv občan ČR navrhnout ochranu vybraných stromů v kategorii památných stromů. Dosavadní síť vznikala víceméně nahodile v průběhu poměrně dlouhého období. Navazovala na historické seznamy J. E. Chadta Ševětínského z let 1908 a 1913, soupisovou akci Svazu okrašlovacích spolků ze 40. let 20. století, na spolupráci dobrovolných pracovníků státní ochrany přírody, v návaznosti na zákon o státní ochraně přírody č. 40/1956 Sb. Zdaleka ještě nebyl využit potenciál mimořádně cenných stromů, zejména v lesích,

historických zahradách a parcích, vojenských újezdech, ale nakonec ani ve volné krajině. Nebyly zatím zváženy možnosti ochrany stromů vysazovaných kolem roku 1968 jako Stromy republiky.

Soubor památných stromů není uzavřen ani dalším mimořádně cenným introdukovaným dřevinám. Při navrhování památných stromů je třeba postupovat uvážlivě a souhrnně zhodnotit celou řadu kriterií a hodnot, jak hodnotu biologickou a v tom nejen hodnotu dendrologickou, ale i hodnotu ekologickou – hodnotu mikrokosystému pro řadu biot, dále pak hodnotu krajiny a estetickou, hodnotu historickou (historické události, pověsti apod.). Zároveň je třeba brát zřetel na zdravotní stav stromů a jejich provozní bezpečnost. V úvahu je nutné vzít i regionální hledisko a různorodost přírodních podmínek regionů.

Prostřednictvím internetu na adrese <http://drusop.nature.cz> je možno nahlédnout do veřejné části Ústředního seznamu ochrany přírody – památných stromů a porovnat nový návrh s již vyhlášenými stromy.

V návrhu je zapotřebí uvést, o jakou dřevinu se jedná, kde se nachází a zdůvodnění návrhu. Návrh se zasílá orgánu, který je oprávněn památné stromy vyhlášovat. Návrh příslušný orgán ochrany přírody posoudí, odborně dopracuje, vypracuje oznámení o záměru vyhlásit památný strom nebo skupinu památných stromů a zahájí správní řízení ve věci jejich vyhlášení.

2.3 Vyhlášení památných stromů

Památné stromy, jejich skupiny a stromořadí, případně jejich ochranná pásma vyhlášují orgány ochrany přírody – pověřené obecní úřady a jim na roveň postavené úřady statutárních měst, Magistrát hl.m. Prahy, na území národních parků, chráněných krajinných oblastí a na území národních přírodních památek a národních přírodních rezervací a jejich OP správy národních parků a správy CHKO, na území přírodních rezervací, přírodních památek a jejich OP (mimo národní parky a jejich ochranné pásmo, mimo CHKO, vojenské újezdy a objekty důležité pro obranu státu) krajské úřady, na území vojenských újezdů újezdní úřady, na pozemcích, které tvoří součást objektů důležitých pro obranu státu mimo vojenské újezdy, MŽP.

Podle zákona č. 114/1992 Sb. jsou památné stromy vyhlášovány rozhodnutím příslušného orgánu ochrany přírody, jak je uvedeno výše. Tomuto rozhodnutí musí předcházet zahájení správního řízení a oznámení záměru vyhlásit památné stromy. Účastníky řízení jsou vlastníci, případně nájemci pozemků, na kterých památné stromy rostou, vlastníci pozemků, na které zasahuje určené ochranné pásmo památných stromů, obec a občanská sdružení, pokud se k řízení přihlásila písemně do 8 dnů ode dne kdy jim bylo oznámeno zahájení řízení (§70 odst. 3 zákona). Návrh musí být projednán i s dotčenými orgány státní správy.

Rozhodnutí obsahuje výrokovou část, ve které jsou uvedeny specifikace předmětu vyhlášení a jeho umístění, kdo je vlastníkem nebo nájemcem, vymezení ochranného pásma. Dále obsahuje odůvodnění výroku, kde se uvádí důvody vyhlášení památných stromů, je vyhodnocen průběh řízení a jak bylo naloženo

s případnými připomínkami a námitkami účastníků řízení. V třetí části rozhodnutí musí být uvedeno poučení o opravném prostředku, lhůta, v jaké je tak možno učinit, od kterého dne se tato lhůta počítá, který správní orgán o odvolání rozhoduje a u kterého správního orgánu se toto odvolání podává. Rozhodnutí nabývá právní moci po uplynutí odvolací lhůty, pokud účastníci nevyužili možnost odvolání.

Odvolacím orgánem k rozhodnutím pověřených obecních úřadů jsou krajské úřady, u správ NP a CHKO je odvolacím orgánem Ministerstvo životního prostředí, konkrétně jeho příslušný územní odbor.

Ochranné pásmo památného stromu:

- Je-li třeba památné stromy zabezpečit před škodlivými vlivy z okolí, vymezí pro ně orgán ochrany přírody, který je vyhlásil, podle § 46 odst. 3 ZOPK ochranné pásmo, ve kterém lze stanovené činnosti a zásahy provádět jen s předchozím souhlasem orgánu ochrany přírody (souhlas k činnostem) (viz příloha č. 2). V rozhodnutí je nutné jasně uvést, že se ochranné pásmo vymezuje podle § 46 odst. 3 (věty první) zákona. Zároveň je nutné u takto vyhlášeného ochranného pásma popsat jeho velikost či tvar, uvést pozemky, na které zasahuje a stanovit činnosti a zásahy, jejichž výkon je možný pouze na základě předchozího souhlasu příslušného orgánu ochrany přírody (nikoliv výjimky).
- Pokud nebylo ochranné pásmo vymezeno v rozhodnutí o vyhlášení památného stromu a nebyly stanoveny činnosti, jejichž výkon je možný pouze na základě předchozího souhlasu příslušného orgánu ochrany přírody, má každý památný strom dle § 46 odst. 3 věty druhé a třetí zákona základní ochranné pásmo ve tvaru kruhu o poloměru desetinásobku průměru kmene měřeného ve výši 130 cm nad zemí. V tomto pásmu není dovolena žádná pro památný strom škodlivá činnost, například výstavba, terénní úpravy, odvodňování, chemizace. Tyto činnosti jsou vyjmenovány příkladně, zakázány jsou veškeré činnosti, i ty v zákoně přímo nejmenované, které lze považovat pro památný strom za škodlivé.

2.4 Evidence a dokumentace památných stromů

Vyhlášené a smluvně chráněné památné stromy jsou evidovány v Ústředním seznamu ochrany přírody (dále jen „ústřední seznam“), který vede Agentura ochrany přírody a krajiny České republiky se sídlem v Praze (dále jen „AOPK ČR“).

Ústřední seznam zahrnuje soupis, popis, geometrické a polohové určení, právní a odbornou dokumentaci památných stromů včetně jejich ochranných pásem a smluvně chráněných památných stromů zřízených podle § 39 zákona, nacházejících se na území České republiky.

Památné stromy a smluvně chráněné památné stromy tvoří objekty ústředního seznamu. Jednotlivé objekty ústředního seznamu jsou pro potřeby evidence a identifikace označeny jednoznačným a nezaměnitelným evidenčním číslem. Pro evidenci a identifikaci památných stromů a smluvně chráněných památných stromů se používá samostatná číselná řada evidenčních čísel.

Ústřední seznam je tvořen Sbírkou listin ústředního seznamu (dále jen „sbírka

listin“), ve které jsou v listinné podobě uloženy dokumenty vztahující se k objektům ústředního seznamu, a Registrem objektů ústředního seznamu (dále jen „registr objektů“), ve kterém jsou v elektronické podobě uloženy vybrané údaje o objektech ústředního seznamu. Sbírka listin je samostatně a nezávisle vedený soubor dokumentů, který tvoří složky trvale udržované AOPK ČR, přičemž každá složka odpovídá jednomu objektu ústředního seznamu. Do složek objektů ústředního seznamu se ve sbírce listin zařazují:

- a)** pravomocná rozhodnutí o vyhlášení, změnách vyhlášení, nebo o zrušení ochrany památných stromů včetně jejich ochranných pásem,
- b)** smlouvy, na základě kterých byly stromy stanoveny za památné (§ 39 zákona),
- c)** pravomocná rozhodnutí o výjimkách ze základních podmínek ochrany památných stromů,
- d)** dokumenty obsahující údaje o vymezení a poloze objektu ústředního seznamu, například záznamy podrobného měření změn, vyhotovené za účelem zjištění polohy objektu ústředního seznamu a geometrické plány,
- e)** odborné mapové podklady vztahující se k objektům ústředního seznamu,
- f)** inventarizační průzkumy a další odborná dokumentace vztahující se k objektům ústředního seznamu,
- g)** fotodokumentace vztahující se k objektům ústředního seznamu,
- h)** dokumentace opatření, ošetření, zásahů a jejich výsledků,
- i)** další dokumenty související s vyhlášením, změnou nebo se zrušením objektů ústředního seznamu nebo související se zajištěním jejich ochrany nebo péče o ně.

Složky s dokumenty o zrušených objektech ústředního seznamu se ve sbírce listin udržují trvale.

Právní předpisy, pravomocná rozhodnutí a smlouvy předávají orgány ochrany přírody AOPK ČR do 30 dnů ode dne platnosti právního předpisu či smlouvy nebo ode dne nabytí právní moci rozhodnutí. AOPK ČR uloží dokumenty do sbírky listin do 15 dnů ode dne jejich obdržení.

Dokumentaci objektů ústředního seznamu podle písmene d) (viz výše) předávají orgány ochrany přírody AOPK ČR do 30 dnů ode dne jejího převzetí. Ostatní dokumentaci objektů ústředního seznamu (viz body e) až i) uvedeny výše) předávají orgány ochrany přírody AOPK ČR do 30 dnů ode dne jejího převzetí, je-li to možné z hlediska charakteru dokumentace, jejího obsahu a rozsahu. AOPK ČR uloží převzaté dokumenty do sbírky listin do 30 dnů ode dne jejich obdržení. Dokumenty uvedené v § 6 odst. 2 předávají orgány ochrany přírody AOPK ČR k uložení do sbírky listin v listinné podobě v originále nebo v podobě reprografických kopií listin ověřených podle zvláštních právních předpisů. To se netýká právních předpisů uveřejněných ve Sbírce zákonů, ve Věstníku právních předpisů kraje nebo Sbírce právních předpisů hlavního města Prahy, které lze předat do ústředního seznamu i v podobě výtisku příslušné částky Sbírky zákonů, Věstníku právních předpisů kraje nebo Sbírky právních předpisů hlavního města Prahy. Zároveň se všechny

dokumenty předávají též v elektronické podobě uložené na technickém nosiči dat v obecně převoditelných formátech počítačových souborů stanovených v příloze č. 3 vyhlášky č. 60/2008 Sb.

Registr objektů je samostatně a nezávisle vedená databáze, kterou tvoří položky trvale udržované AOPK ČR, přičemž každá položka odpovídá jednomu objektu ústředního seznamu. Registr objektů obsahuje údaje o objektech ústředního seznamu uvedených v příloze č. 4 vyhlášky č. 60/2008 Sb. Podkladem pro zápis údajů do registru objektů jsou dokumenty uložené ve sbírce listin. Zápis údajů do registru objektů provede AOPK ČR do 30 dnů ode dne uložení dokumentů ve sbírce listin. Údaje uložené v registru objektů jsou veřejně přístupné a AOPK ČR je zveřejňuje způsobem umožňujícím dálkový přístup, pokud jiný právní předpis nestanoví jinak. Položky s údaji o zrušených objektech ústředního seznamu se v registru objektů udržují trvale.

Podkladem pro zápis památného stromu nebo smluvně chráněného památného stromu do ústředního seznamu je soubor dokumentů:

- a)** pravomocné rozhodnutí o vyhlášení památného stromu nebo smlouva o prohlášení stromu za smluvně chráněný památný strom,
- b)** kopie katastrální mapy s vyznačením polohy památného stromu a jeho vyhlášeného ochranného pásma nebo smluvně chráněného památného stromu,
- c)** souřadnice jednotné trigonometrické sítě katastrální určující polohu památného stromu nebo smluvně chráněného památného stromu,
- d)** přehled zvláště chráněných území a jejich ochranných pásem, ptačích oblastí a evropsky významných lokalit, na jejichž území se památný strom nebo smluvně chráněný strom nachází.

AOPK ČR přidělí objektům ústředního seznamu do 15 dnů ode dne doručení úplného souboru dokumentů (§ 10) evidenční číslo. Přidělení evidenčního čísla novému objektu doloží AOPK ČR písemným záznamem, jehož originál uloží do složky objektu ve sbírce listin. Zároveň tuto skutečnost oznámí orgánu ochrany přírody, který objekt vyhlásil. Ode dne přidělení evidenčního čísla je objekt zapsán v ústředním seznamu.

Informace o památných stromech jsou vedeny jak v papírové, listinné podobě (archiv ÚSOP), tak v digitální (Jednotná databáze památných stromů – dále jen JDPS – přístupná ze stránky <http://drusop.nature.cz>). V rámci JDPS jsou evidovány údaje převzaté z vyhlášovacích dokumentace památných stromů a další odborné údaje o památných stromech s ohledem na aktuální stav. V současné době jsou tyto podrobné údaje neveřejné.

Získávání dalších údajů po vyhlášení – taxačních charakteristik, popisu, zdravotního stavu a provedených ošetření nebo jiných opatření a jejich předávání v rámci informačního systému ochrany přírody (ISOP) se soustředí na krajská střediska a správy CHKO, dále správy NP v návaznosti na kontroly stavu památných stromů.

Památné stromy jsou v terénu označeny tabulemi s malým státním znakem České republiky a tabulemi s textem „památný strom“ nebo „památné stromy“.

U smluvně chráněných památných stromů se používá tabulí s textem „smluvně chráněný památný strom“ nebo „smluvně chráněné památné stromy“ (viz příloha VII) Označení památných stromů zajišťuje orgán ochrany přírody, který ochranu vyhlásil. Označení musí být umístěno na vhodném místě tak, aby nebyl památný strom poškozen. U skupin, nebo stromořadí je doporučeno použít tabule s malým státním znakem a nápisem „Památné stromy“, u delších stromořadí na jeho začátku a na konci. Tabule s malým státním znakem a nápisem se doporučuje doplnit o informační tabule s popisem památných stromů a s údaji o jejich vyhlášení. Označení památných stromů nebo smluvně chráněných památných stromů, jejich skupin a stromořadí se umísťuje tak, aby nezpůsobilo poškození stromu.

V mapových podkladech se památné stromy a smluvně chráněné památné stromy označují v kopiích Základní mapy České republiky 1 : 10 000, 1 : 25 000 a 1 : 50 000, které byly vyhotoveny jako součást návrhu na vyhlášení, součást souboru dokumentů sloužícího k zápisu objektu do ústředního seznamu, jako příloha právního předpisu nebo smlouvy, příloha plánu péče, příloha rozhodnutí nebo jako příloha jiného dokumentu zpracovaného orgánem ochrany přírody, plným kroužkem červené barvy, případně skupinou kroužků o průměru 3 mm s uvedením jejich názvu včetně slov „památný strom“ nebo „památné stromy“. Smluvně chráněné památné stromy se vyznačují plným kroužkem fialové barvy, případně skupinou kroužků o průměru 3 mm s uvedením jejich názvu včetně slov „smluvně chráněný památný strom“ nebo „smluvně chráněné památné stromy“. V kopiích Státní mapy 1 : 5 000 – odvozené a katastrální mapy, které byly vyhotoveny jako součást návrhu na vyhlášení, součástí souboru dokumentů sloužícího k zápisu objektu do ústředního seznamu, jako příloha právního předpisu nebo smlouvy, příloha plánu péče, příloha rozhodnutí nebo jako příloha jiného dokumentu zpracovaného orgánem ochrany přírody, se vyznačují památné stromy plným rovnostranným trojúhelníkem černé barvy, případně skupinou rovnostranných trojúhelníků s vrcholem směřujícím vzhůru o straně délky 5 mm s uvedením jejich názvu včetně slov „památný strom“ nebo „památné stromy“. Smluvně chráněné památné stromy se potom označují plným rovnostranným trojúhelníkem černé barvy, případně skupinou rovnostranných trojúhelníků s vrcholem směřujícím vzhůru o straně délky 5 mm s uvedením jejich názvu včetně slov „smluvně chráněný památný strom“ nebo „smluvně chráněné památné stromy“.

Podle § 42 odst. 3, zákona č. 114/1992 Sb. musí příslušný orgán ochrany přírody oznámit každé vyhlášení, změnu, popřípadě zrušení ochrany památného stromu příslušnému katastrálnímu úřadu, který podle vyhlášky č. 26/2007 Sb. zaznamená typ a způsob ochrany nemovitosti – ochranné pásmo památného stromu a tím zároveň i památného stromu“ pod kódem 14 – „ochranné pásmo jiného zvláště chráněného území nebo památného stromu“ (viz příloha vyhlášky 26/2007 Sb., tab. 6)

2.5 Rušení ochrany památných stromů

Podle zákona o ochraně přírody a krajiny je k rušení ochrany památných stromů příslušný ten orgán ochrany přírody, který je oprávněn památné stromy vyhlásit. Rušení ochrany se děje formou správního rozhodnutí se všemi náležitostmi. V § 46 odst. 4 zákona (viz příloha č. 2) je stanoveno, že zrušit ochranu památného stromu může orgán ochrany přírody jen z důvodu, pro který lze udělit výjimku podle § 56 odst. 1 zákona, t.j. v případě kdy jiný veřejný zájem převažuje nad zájmem ochrany přírody a krajiny nebo v zájmu ochrany přírody. Důkazní břemeno o existenci veřejného zájmu či existujícího zájmu ochrany přírody nese žadatel. Dalším důvodem ke zrušení ochrany může být zánik předmětu ochrany (odumření, rozsáhlé poškození nebo nepovolené odstranění památného stromu). V řadě případů je žádoucí ponechat torzo stromu až do úplného rozpadu, tam, kde se nacházejí populace jiných biot – hmyzu, živočichů hub apod., pokud ponecháním části stromu není ohrožena provozní bezpečnost okolí.

Adresa <http://drusop.nature.cz/> Přes Odkazy

PAOPK ČR
Agentura ochrany přírody a krajiny ČR, Organizační složka státní správy

ANONYMOUS
Středa 17. září 2008

Ústřední seznam ochrany přírody (ÚSOP)

Registr objektů ÚSOP

- Objekty ústředního seznamu
 - Zvláště chráněná území (§14)
 - Ptačí oblasti (§45e)
 - Evropsky významné lokality (§45a)
 - Smluvně chráněná území (§39)
 - Památné stromy (§46)
- Souhrnný přehled

Ostatní

- Nápověda
- Základní informace o aplikaci

Archiv ÚSOP

- Vyhlasovací dokumentace
- Povolení výjimek a souhlasy k činnostem
- Plány péče
- Ostatní odborné dokumenty

Mapový projekt

- Mapový projekt ÚSOP

Vyhledání objektů ústředního seznamu

Kategorie Zvláště chráněná území Smluvně chráněná území
 Evropsky významné lokality Ptačí oblasti
 Památné stromy

Kód
 Název
 Příslušný orgán ochrany přírody

Copyright © 1999-2005, T.MAPY spol. s r.o. Hradec Králové
Internet

Adresa http://drusop.nature.cz/ost/chrobjektiv/pstromy/index.php?frame&SHOW_ONE=1&ID=8027 Přes Odkazy

PAOPK ČR ANONYMOUS Památné stromy (§46) Anonymní uživatel Home
Přehled Výběr Podrobný výběr Nápověda

Vejdovy lípy

Základní údaje

Vybrané: 1

Kód	Název	Typ objektu	Poč. vyhl.	Poč. souč.	Okres	Dat. vyhl.	Dat. zruš.
1227	Vejdovy lípy	Jednotlivý strom	1	1	Ústí nad Orlicí		

Označené: 0

Uložit

Výška (m): 22.5
Obvod (cm): 1252
Poznámka: u bývalé hájovny čp. 21 na ppč. 499 na JZ okraji obce u místní komunikace vedoucí z křižovatky na začátku Pastvin (ke kravínu)

Poloha území a jeho vymezení

Územní členění

Vybrané: 1

Kraj	Okres	Obec	Katastrální území
Pardubický	Ústí nad Orlicí	Pastviny	Pastviny u Klášterce nad Orlicí

Seznam parcel platný k datu vyhlášení

Vybrané: 1

Název KÚ	Číslo parcely	Výměra (m ²)	Druh evidence	Druh pozemku
Pastviny u Klášterce nad Orlicí	499			

Seznam mapových listů
 1:10000 nezadáno
 1:5000 nezadáno

Internet

TISKOVÁ SESTAVA JEDNOTNÉ DATABÁZE PAMÁTNÝCH STROMŮ

Číslo odborné databáze:	504019
Kód ÚSOP:	102002
Vyhlašovací název památného stromu:	Lipa v Hraničné
Název památného stromu:	Lipa v Hraničné
Právní dokumentace:	Vyhlašovatel: Správa CHKO Jizerské Hory Forma vyhlášení: rozhodnutí Číslo jednací: R/49/93/Vo ze dne: 16.6.1993 Nabylo právní moci dne: 16.7.1993
Kraj:	Liberecký
Pověřený obecní úřad:	Jablonec nad Nisou
Obec:	Janov nad Nisou
Katastrální území:	Hraničná nad Nisou
KÚ / Parcela / Typ evidence:	Hraničná nad Nisou / 366/2 / PKN
Charakter výskytu:	Jednotlivý strom
Počet jedinců (vyhlášený/skutečný):	1/1
Ochranné pásmo:	ze zákona
ZCHÚ:	CHKO Jizerské hory
EVL:	
Ptačí oblast:	

Údaje o jedincích:

Strom 102002/1

Vlastník:	František Nýdr a Ing. Marie Nýdrová , Kpt. Nálepky 2231, Louny, Louny, 440 01		
Dřevina (latinský název dřeviny):	Tilia cordata		
Dřevina (český název dřeviny):	lípa srdčitá		
Obvod kmene v 1,3m (m):	495 cm (24.09.2009)	Zdravotní stav: <input type="radio"/> výborný <input checked="" type="radio"/> velmi dobrý <input type="radio"/> dobrý <input type="radio"/> silně poškozený <input type="radio"/> mrtvý strom	
Výška koruny (m):	27 m (24.09.2009)		
Stáří (odhad let):	250 let (24.09.2009)		
Výška stromu (m):	33 m (24.09.2009)		
Šířka koruny (m):	25 m (24.09.2009)		

Důvod ochrany

- autochtonní druh
- významný biologicky (z více hledisek)
- dendrologicky cenný taxon
- doupný strom
- významný ekologicky
- esteticky zajímavý strom
- ochrana genofondu
- ochrana významných druhů hmyzu
- významný pro hnízdění ptáků
- hraniční strom
- historicky důležitý strom
- chráněný druh
- krajinná dominanta

<input type="checkbox"/>	ohrožený druh
<input type="checkbox"/>	součást kulturní památky
<input type="checkbox"/>	strom s pověstí
<input type="checkbox"/>	rodový strom
<input type="checkbox"/>	významné torzo stromu
<input type="checkbox"/>	významný habitus
<input checked="" type="checkbox"/>	významný stářím
<input checked="" type="checkbox"/>	významný krajinný prvek
<input checked="" type="checkbox"/>	významný vzrůstem
<input type="checkbox"/>	významný zoologicky
<input type="checkbox"/>	jiný důvod ochrany

Souřadnice S-JTSK

X:	975096	Y:	680684
Informace o způsobu určení souřadnic:		<input type="radio"/> jednotlivé souřadnice neurčeny <input checked="" type="radio"/> určeny všechny souřadnice jednotlivých stromů	
Původ souřadnic, způsob zjištění:		<input type="radio"/> souřadnice uvedeny ve vyhláše, původ souřadnic neuveden <input type="radio"/> souřadnice neurčeny <input type="radio"/> souřadnice uvedeny ve vyhláše, zaměření GPS <input type="radio"/> souřadnice uvedeny ve vyhláše, geodetické zaměření <input type="radio"/> souřadnice uvedeny ve vyhláše, odměřeno v terénu <input type="radio"/> souřadnice uvedeny ve vyhláše, odvozeno z mapy <input type="radio"/> doměřeno, zaměření GPS <input type="radio"/> doměřeno, geodetické zaměření <input checked="" type="radio"/> doměřeno, odvozeno z mapy nebo leteckých ortofoto <input type="radio"/> doměřeno, odměřeno v terénu od stávajících objektů <input type="radio"/> souřadnice uvedeny v jiném dokumentu, původ souřadnic neuveden	

Podmínky ochrany:	
Zdroje možného ohrožení:	provoz zemědělské a lesnické techniky na přiléhající nezepevněné cestě (obnažené kořeny, riziko poškození)
Provedená ošetření: (popis / typ / datum)	ošetření dutiny betonovou plombou na poč. 70. let / jiné / -, zdravotní a bezpečnostní řez v roce 1994 / řez / -, pružná vazba v roce 200? / vazba / -
Navrhovaná opatření: (popis / typ / datum)	kontrola vazeb a zdravotní a redukční řez (větve do střechy domu)- do r. 2011 / řez / -
Fyziol. stav:	<input type="radio"/> květe - plodí - klíči <input type="radio"/> květe <input type="radio"/> květe - neplodí <input checked="" type="radio"/> květe - plodí <input type="radio"/> květe - plodí - neklíči <input type="radio"/> nekvete
Pohlaví (u dvoudomých druhů):	<input type="radio"/> samčí <input type="radio"/> samičí
Poznámka:	Vyhlášeno:

Datum vytvoření tiskové sestavy: 10.11.2010



Dub v Popovicích u Nechanic

3. PÉČE O PAMÁTNÉ STROMY

Odpovědnost za správnou péči o památné stromy náleží vlastníkovému stromu, respektive pozemku, na kterém památný strom roste. Ke všem zásahům péče o památné stromy je ze zákona nutný souhlas orgánu ochrany přírody, který je oprávněn vyhlášovat nebo rušit ochranu památných stromů. Souhlas orgánu ochrany přírody by měl vycházet z odborného posouzení potřeby navrhovaných opatření. Ten, kdo zamýšlí provést ošetření památného stromu, musí předem orgán ochrany přírody požádat o udělení souhlasu s tímto ošetřením. Z žádosti musí být patrný rozsah zamýšleného zásahu (slovní popis, zákres, zákres do fotodokumentace, projekt). Orgán ochrany přírody souhlas udělí formou správného rozhodnutí, a to pouze tehdy a v takovém rozsahu, který zajišťuje, že nedojde k poškození památného stromu. Všechny provedené zásahy je třeba zaznamenat v JDPS. Zásahy musí být provedeny na dobré odborné úrovni, nejlépe certifikovanou arboristickou firmou. Důležité je provedení dokumentace zásahu, včetně fotografické, před zásahem i po zásahu. Dokumentace zásahu, ve formě zprávy o ošetření, by měla být součástí objednávky jejího provedení. Kopie zprávy o ošetření bude uložena v centrální dokumentaci ÚSOP. K provedení zásahů v ochranném pásmu je nutný předchozí souhlas k činnosti (jde o případ, kdy ochranné pásmo je vymezeno rozhodnutím OOP). U případů základního ochranného pásma ze zákona (tzn., že orgán ochrany přírody v rozhodnutí o vyhlášení památného stromu ochranné pásmo nevymezí) je v odůvodněných případech třeba vydat výjimku dle § 56, odst.1, a to přímo ze základních ochranných podmínek PS dle § 46 odst. 2 (blíže viz. str. 14).

Vzhledem k finanční náročnosti ošetřování památných stromů je možno využít dotací z dotačních titulů ke krytí nákladů (alespoň částečnému). Podrobné informace jsou k dispozici na internetových stránkách www.dotace.nature.cz.

Technika a technologie zásahů a ošetření se v zásadě neliší od technik a technologií užívaných u dřevin rostoucích mimo les Kolařík J. a kol. (2003, 2005). U památných stromů, tam, kde to provozně bezpečnostní situace dovoluje, je žádoucí použít metody přírodě blízké s omezením tvrdých zásahů, v zájmu zachování dalších mikroekosystémů jiných biot.

Do budoucna je žádoucí uvažovat i o dotaci (nebo fondu), ze které by se stát podílel na zapravení škod vzniklých nezaviněnými haváriemi památných stromů v případech, kdy bylo o strom pečováno odpovídajícím způsobem a havárie byly zaviněny přírodními katastrofami.



Lípa ve Staré Lysé

4. KONCEPCE DALŠÍ OCHRANY PAMÁTNÝCH STROMŮ

Obor péče o památné stromy je třeba v současné době chápat jako hraniční obor ochrany přírody a krajiny, jehož předmětem jsou památné stromy a jehož základním posláním je zabezpečit odpovídající péči – poznání, výběr a vyhledávání, aktivní ochrana památných stromů jako významné složky naší krajiny. Při tom musí nutně vycházet z poznatků historie, dendrologie a dalších biologických oborů jako např. botaniky, fytopatologie, mykologie, zoologie, fyziologie rostlin, arboristiky (obor péče o dřeviny), tyto poznatky syntetizovat a zhodnotit a na základě toho formulovat nejvhodnější reálná opatření péče o památné stromy.

Památné stromy jsou především živé části přírody, živé organizmy, které poskytují v ekosystému biotop nebo i útočiště pro celou velkou škálu vzájemně se ovlivňujících organismů na různých úrovních biologické pyramidy a biologické rozmanitosti od hub, přes bezobratlé živočichy, netopýry až po hnízda v dutinách nebo ve větvích. Zejména nejstarší stromy jsou i genetickým bohatstvím, protože jsou často pozůstatkem původních populací dřevin v přírodě a máme zájem o záchranu jejich genofondu pro budoucnost. Je nutné zdůraznit, že zatím nebyla stanovena kritéria, a snad ani nebudou, ve formě parametrů obvodu kmene, výšky nebo stáří pro výběr dřevin pro kategorii památných stromů. Při posuzování, zda ten či onen strom je třeba chránit jako památný, je nezbytné posuzovat důvody ochrany ze všech výše uvedených hledisek. Mohou to být i stromy mladé, ke kterým se váže historická událost nebo jsou to dendrologické zvláštnosti. Představa, že památné stromy musí být jen ti nejstarší kmeti a „muzeální exponáty“ je nesprávná. I když aspekty historické, kulturní a osvětové nelze vůbec podceňovat.

5. Rozvojové směry péče o památné stromy – strategické cíle

5.1 Evidence, dokumentace a informační technologie

Evidence a dokumentace:

Doplňovat evidenci ústředního seznamu o příslušné dokumentografické podklady tak, aby byla dokumentace úplná a aktuální (lokalizace a její změny /souřadnice JTSK/, vlastnické poměry, měření, stav stromů, plánované a provedené zásahy, historické údaje, bibliografie, fotoarchiv, videotéka apod.

5.2 Péče o památné stromy

V oblasti péče o památné stromy je nutné zaměřit pozornost na zvýšení odborné úrovně péče, sledovat a využívat nové odzkoušené technologie a postupy péče o stromy z oboru arboristiky a prohloubit spolupráci s arboristickými firmami. V současné době i s ohledem na rozptýlenost památných stromů v území není reálné uvažovat o specializované firmě pro péči o památné stromy. Bude proto vhodnější zaměřit se na školení a metodické působení na stávající firmy, ale i objednatele a schvalující realizovaných zásahů péče o památné stromy.

5.3 Výzkum a vývoj

V oblasti výzkumu a vývoje je nutné se zaměřit na získávání a aplikaci poznatků ze zájmových přírodovědných, lesnických, zahradnických a historických oborů. Vlastní výzkum v nejbližším období zaměřit na problematiku záchrany genofondu památných stromů, problematiku stárnutí (veteranizace) stromů, problematiku ekosystémů památných stromů (dendrologie, mykologie, entomologie, botaniky).

5.4 Výchova, vzdělávání, osvěta a propagace

V oblasti výchovy a vzdělávání je nutné se v nejbližším období zaměřit ve spolupráci s vysokými, vyššími a středními odbornými školami na školení nebo doškolování pracovníků v oboru, tj. odborných pracovníků ve státní správě, pracovníků realizačních firem (ČZU Praha, Mendelova zem. univ. v Brně a Lednici, zahradnické a lesnické školy). Spolupracovat s dobrovolnými zájmovými organizacemi, například ČSOP. Pro vlastní pracovníky AOPK ČR pořádat konzultační dny nebo prezentace s přednáškami. Poznatky publikovat v odborném tisku. Doplnovat a upravovat internetovou stránku AOPK ČR. Do tří let vydat CD shrnující danou problematiku, včetně bibliografie a fotoarchivu a později s periodicitou okolo pěti let vydání opakovat. Iniciovat vydání regionálních publikací, plakátů a dalších propagačních materiálů.

5.5 Mezinárodní spolupráce

V oblasti mezinárodní spolupráce bude vhodné rozvinout stávající a navázat další odpovídající mezinárodní kontakty, zejména v rámci Evropy, podílet se na řešení problematiky v rámci Evropské unie. V první řadě se zaměřit na Slovensko, Polsko, Rakousko, Německo, Švýcarsko a Francii.



Svídnická borovice

5. ZÁCHRANA GENOFONU PAMÁTNÝCH STROMŮ

Památné stromy, starší než 300 let, které jsou ve své většině pozůstatky autochtonních populací domácích dřevin, nebo dřevin, které sice byly uměle vysazeny, ale nebyly přenášeny z větší vzdálenosti, představují významný genetický zdroj (genofond). Mezi památnými stromy je řada introdukovaných dřevin, které zasluhují pozornost, jak z hlediska historického (např. prvointrodukce), tak z hlediska růstových a dalších vlastností.

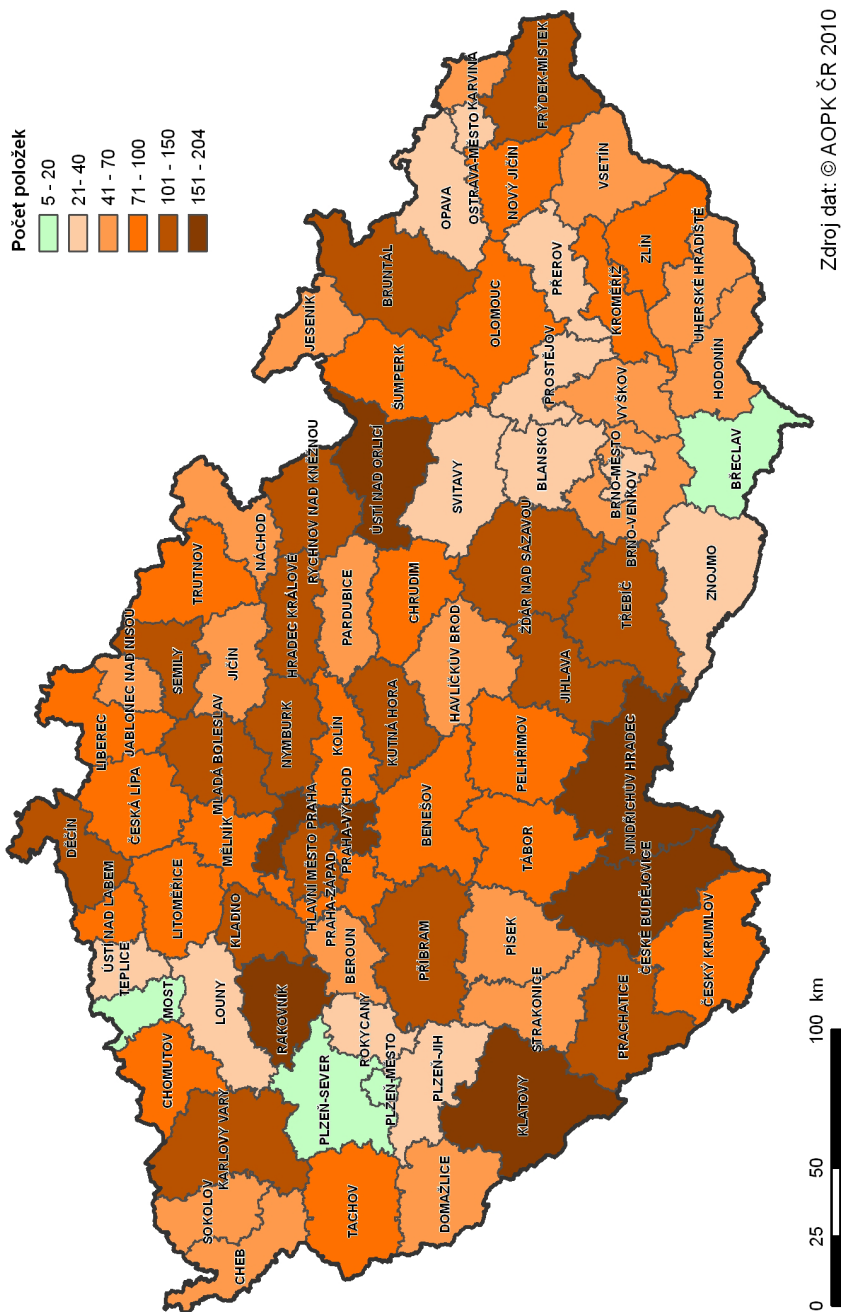
V rámci výzkumu byl v letech 1997–2005 Výzkumným ústavem Silva Taroucy pro krajinu a okrasné zahradnictví, ve spolupráci s Agenturou ochrany přírody a krajiny ČR, řešen projekt O114 „Záchrana genofonu památných stromů“.

Úkol sledoval zejména:

- evidenci genofonu vybraných památných stromů, při terénním průzkumu byly vyhodnoceny vybrané památné stromy, zhodnoceny jejich vlastnosti a zdravotní stav i vhodnost další reprodukce,
- namnožení a dopěstování potomstva vybraných jedinců,
- vytvoření genobanky vybraných památných stromů na Dendrologické zahradě VÚKOZ Průhonice.

Do výběru byly zahrnuty stromy starší 300 let, což zhruba odpovídá u běžných druhů rodu *Quercus* obvodu kmene ve výčetní výšce 130 cm nad zemí nad 400 cm, u *Tilia* nad 550 cm, u *Pyrus communis* nad 200 cm, u *Taxus baccata* všechny vyhlášené stromy. Byly zahrnuty stromy, ke kterým se vázala historická událost nebo pověst. U allochtonních druhů byly zahrnuty stromy nadprůměrných rozměrů, nebo zvláště cenné taxony. Celkem bylo zhodnoceno přes tisíc památných stromů ve všech krajích ČR. V první fázi bylo provedeno přemnožení rodu *Tilia* roubováním. Roubovanci byli vysazeni v Dendrologické zahradě v Průhonicích. V současné době jsou odrostky využívány při nových výsadbách s tím, že vysazované stromy dostávají certifikát o původu, ze kterého je patrné z kterého památného stromu pocházejí. Vznikají tak klony památných stromů se stejnými genetickými vlastnostmi. Nabídka výpěstků je k dispozici na internetových stránkách VÚKOZ Průhonice, v. v. i. – www.vukoz.cz.

Přehled památných stromů v České republice v roce 2010



ZÁVĚR

Péče o památné stromy a jejich ochrana představuje výraznou oblast ochrany přírody. Do této oblasti se promítají jak aspekty přírodovědecké – botanické, ekologické, záchrany genetického bohatství, fytopatologické, tak aspekty historické, etické, vztahu člověka k přírodě i ke své historii, dnešku i budoucnosti.

Památné stromy jsou biologické objekty, ale zároveň jsou i svědky minulosti, jejíž odkaz přenášejí do naší současnosti a ponесou jej dál do budoucnosti. Budou mít o čem vyprávět dalším generacím. Ty nejstarší mají ve svých letokruzích zapsány doby před šesti až devíti sty léty (možná i více), ty nejmladší, které jsou dnes vysazovány při různých paměti hodných událostech, budou o nich vyprávět snad i po dalších staletích.

Proto má význam, možná větší, než jsme si ochotni připustit, věnovat péči památným stromům, ošetřovat je a chránit, především před lidskou zlovůlí, protože lidská intolerance, zloba, fobie a vandalismus je to, co nejvíce ohrožuje stromy, ale i nás samé, podstatu naší existence.

POUŽITÁ A DOPORUČENÁ LITERATURA

- Ústřední seznam ochrany přírody – památné stromy (2006). Odborná databáze AOPK ČR, Praha.
- Zákon ČNR č. 114/1992 Sb., o ochraně přírody a krajiny, ve znění pozdějších právních předpisů.
- Vyhláška ministerstva životního prostředí České republiky č. 395/1992 Sb. ze dne 11. června 1992, kterou se provádějí některá ustanovení zákona České národní rady č. 114/1992 Sb., o ochraně přírody a krajiny, ve znění pozdějších právních předpisů.
- Vyhláška č. 60/2008 Sb. ze dne 11. února 2008, o plánech péče, označování a evidenci území chráněných podle zákona č. 114/1992 Sb., o ochraně přírody a krajiny, ve znění pozdějších předpisů, a o změně vyhlášky č. 395/1992 Sb., kterou se provádějí některá ustanovení zákona č. 114/1992 Sb., o ochraně přírody a krajiny, ve znění pozdějších předpisů (vyhláška o plánech péče, označování a evidenci chráněných území)
- Internetové stránky: www.nature.cz, <http://drusop.nature.cz>, www.starestromy.cz, www.pamatnestromy.cz, www.vukoz.cz
- Anonymus,(1993): Metodický pokyn odboru ochrany přírody MŽP ČR k vyhlášení památných stromů, jejich skupin a stromořadí. Věstník MŽP ČR: 5-6: 1-12. MŽP ČR, Praha
- Anonymus (2007): Památné stromy Olomouckého kraje. Olomoucký kraj, Olomouc 2007, II. vydání
- Bartosiewicz, A., Siewniak, M.(1980): Ošetřování okrasných dřevin. SZN, Praha.
- Bartuška V, Fliegelová V. et al (2008) Staré a památné stromy Třeboňska. Vydal Bohumír NĚMEC – VEDUTA, České Budějovice, 2008
- Cook, R.(1992): The Tree of Life, Image for the Cosmos. Thames and Hudson, London.
- Doubková, Hana(2000): Památné stromy Českolipska., 50 pp., Město Česká Lípa, Okresní úřad Česká Lípa, Česká Lípa, 2000
- Egmann, V., Steiner, B.(1996): Baumzeit, Magier, Mythen und Mirakel. Werdvelag, Zurich.
- Fliegelová, V. a kol. (2006): Staré a památné stromy Třeboňska, CD nosič, Město Třeboň, 2006
- Gergel, J. et all. (2004): Památné stromy na Českobudějovicku. OOŽP Magistrátu České Budějovice, 2004
- Fraser, J. G. (1977): Zlatá ratolest. Odeon, Praha.
- Frič, J. (1953): Ošetření starých stromů. NČSAV, Praha.
- Frölich, H. J. (1989): Alte Liebenswerte Bäume in Deutschland. Cornelia Ahlering Verlag, Hamburg.
- Frölich, H. J. (1994): Wege zu alten Bäumen. Band 7 - Sachsen-Anhalt.WDV Wirtschaftsdienst OHG.

- Gregorová, B. (2000): Řez dřevin ve městě a krajině. AOPK ČR, Praha
- Hageneder, F. (2003): Velká kniha stromů. Duch stromů. Fontána, Praha 2003
- Hilitzer, A. (?): Péče o staré stromy. Česká grafická unie, Praha.
- Hrobař, F. (1940): Staré a památné stromy na Rychnovsku nad Kněžnou. Praha
- Hrobař, F. (1949): Staré a památné stromy na Žambersku, Králicku a Rokytnicku v Orlických horách, Praha
- Hrušková, Marie (1979 ?): Žižkovy stromy, 30 pp., Odbor kultury ONV v Č. Budějovicích, České Budějovice, nedatováno (1979 ?)
- Hrušková, M., Turek, J. (1987): O památných stromech. SPN, Praha
- Hrušková, M., Turek, J. (1995): Památné stromy. Silva Regina, Praha
- Hrušková, M., Turek, J. (1999): Stromy pamatují. Nákladem vlastním, Praha
- Hrušková, Marie, Turek, Jaroslav (1995): Památné stromy, 192 pp., Silva Regina, Praha, 1995
- Hrušková, Marie, Turek, Jaroslav (2001): Památné stromy II., 189 pp., Praha, 2001
- Hrušková, Marie, Ludvík, Bedřich (2003): Stromy se na nás dívají, 175 pp., Fraus, Plzeň, 2002
- Hrušková, Marie, Turek, Jaroslav (2003): Památné stromy I., 2. rozšířené vydání, 200 pp., Praha, 2003
- Hrušková, Marie (2005): Kult stromů v zemích Koruny české, 155 pp. Abonent ND, Praha 2005
- Hrušková, Marie (2007): Stromy památné v kresbách Jaroslava Turka, 85 pp, Praha 2007
- Chadt (Ševětínský), J. Ev. (1899): Staré památné a historické stromy v zemích Česko-Slovenských. Čas. Turistů (K. Č. T.), 11: 50-51, Praha.
- Chadt, J. E. (1908): Staré a památné stromy v Čechách, na Moravě a ve Slezsku. Zv. otisk v Čas. Český lid, 17.
- Chadt-Ševětínský, J. E. (1913): Dějiny lesů a lesnictví (hospodářství lesního a hospodářského lesního zřízení či úpravy lesa - soustav) v Čechách, na Moravě a ve Slezsku. Nákladem vlastním, Písek
- Chadt-Ševětínský, J. E. (1913): Staré a památné stromy v Čechách, na Moravě a ve Slezsku, popisy 320 vzácných stromů se 160 obrazy význačných druhů. Nákladem vlastním, Písek.
- Klečková, Z., Skýpala, V. (2007): Ošetřování památných stromů na Valašsku 1990 – 2005. Český svaz ochránců přírody Valašské Meziříčí s podporou Evropského sociálního fondu EU. Valašské Meziříčí 2007 (v tisku)
- Kolařík, J. – Wágner, P. – Žďárský, M. (2000): Řez stromů. Schola arboricultura s. r. o., Rosice
- Kolařík, J. a kol. (2003): Péče o dřeviny rostoucí mimo les. 1. díl ČSOP Vlašim, 2003
- Kolařík, J. a kol. (2005): Péče o dřeviny rostoucí mimo les – II. ČSOP Vlašim, 2005
- Kolařík, J. a kol. (2006): Provozní bezpečnost stromů 2006 Studie. SAFE TREES s. r. o. Rosice 2006

- Konvička, O., Kuras, T. (2006): Staré stromy a jejich hmyzí obyvatelé. Živa 2006, č. 4, Praha 2006
- Mackovčín, P a kol. (1999-2005): Edice Chráněná území ČR I.-XIII. AOPK ČR Praha a EkoCentrum Brno,1999-2005
- Michałowski, A. (1991): Drzewa w krajobrazie kulturowym. Studia i Materiały „Krajobrazy“1. Zarząd ochrony i konserwacji Zespołów Palacowo-ogrodowych, Warszawa.
- Michałowski, A. (1995): Drzewa w krajobrazie kulturowym. In: Drzewa w krajobrazie historycznym. Studia i Materiały „Krajobrazy“10(22):25-38. Ośrodek ochrony zabytkowego krajobrazu, Warszawa.
- Němec, J. a kol. (1996): Chráněná území ČR 1, AOPK ČR Praha 1996
- Němec, J. a kol. (1997): Chráněná území ČR 2, AOPK ČR Praha 1997
- Němec, J. a kol. (2003): Památné stromy v Čechách, na Moravě, ve Slezsku, Olympia Praha 2003
- Pacyniak, C. (1992): Najstarsze drzewa w Polsce. Przewodnik.Wydawnictwo PTTK „Kraj“, Warszawa.Poprach K. (2006): Památné stromy města Olomouce. Odbor životního prostředí Magistrátu města Olomouce, Olomouc 2006
- Procházka, J. Sv. (1923): Člověk, les a strom. Český Kosmos, Praha.
- Pušová, R. (1996): Ochrana památných stromů na území České republiky v letech 1913 - 1995. Diplomová práce. Ústav pro životní prostředí, Přírodovědecká fakulta Univerzity Karlovy, Praha.
- Reš, B. (1995): Význačné památné stromy pro Katalog zvlášť cenných stromů na Zemi. Ochrana přírody, 50, 4: 103-111, Praha.
- Reš, B. (1995): Ústřední seznam památných stromů. Ochrana přírody, 50, 6: 220-221, Praha.
- Reš, B. (1995): Záchrana genofondu památných stromů. Ochrana přírody, 50, 9: 295, Praha
- Reš, B. (1998): Památné stromy. In Ochrana biologické rozmanitosti. AOPK ČR, Praha
- Reš, B. a Sůrová B (2008): Památné stromy. AOPK ČR, Praha
- Sobotka, P (1879): Rostlinstvo a jeho význam v národních písních, pověstech, bájích, obřadech a pověrách slovanských. Matice Česká, Praha.
- Tábor, I. - Reš, B. - Součková, M. (1998): Záchrana genofondu památných stromů v Jihočeském a Východočeském regionu. In Acta Průhoniciana, 67. VÚOZ Průhonice 1998.
- Tábor, I. - Reš, B. - Součková, M. (2001): Záchrana genofondu památných stromů v Západočeském regionu. Acta Průhoniciana, 70. VÚOZ Průhonice 2001.
- Tábor, I. - Reš, B. - Součková, M. (2002): Záchrana genofondu památných stromů v Severočeském regionu. Acta Průhoniciana, 71. VÚOZ Průhonice 2002.
- Tábor, I. - Reš, B. - Součková, M. (2003): Záchrana genofondu památných stromů v jihomoravském regionu. Acta Průhoniciana, 75. VÚOZ Průhonice 2003.
- Tábor, I. - Reš, B. - Součková, M. (2004): Záchrana genofondu památných stromů

- v Severomoravském regionu. Acta Průhoniciana, 76. VÚOZ Průhonice 2004.
- Tábor, I. - Reš, B. - Součková, M. (2005): Záchrana genofondu památných stromů v Hlavním městě Praze a ve Středočeském regionu. Acta Průhoniciana, 78. VÚOZ Průhonice 2005.
- Thiel, W. (1989): Bei den ältesten Bäumen der Erde, der Grannenkiefern. Mitt. Dtsch. Dendrol. Ges. 79, 149-157
- Vala, P., Pospíšil, J. (1999): Památné stromy okresu Prostějov 1999

PŘÍLOHY

I. NÁVRH NA VYHLÁŠENÍ PAMÁTNÝCH STROMŮ

NÁVRH NA VYHLÁŠENÍ PAMÁTNÝCH STROMŮ

Kód ústředního seznamu: Název památného stromu (stromů):

Kraj: Okres:

Obec: Pověřený obecní úřad:

Katastrální území: Parcelní číslo pozemku:

Vlastník:

Mapy (1:50000): Nadmořská výška:

Zeměpisné souřadnice: Souřadnice JTSK:

Charakter výskytu: Počet jedinců:

Dřevina (název druhu dřeviny):

Obvod kmene (v 1,3 m): Výška stromu:

Výška koruny: Šířka koruny:

Stáří: Zdravotní stav:

Datum popisu:

Zdůvodnění ochrany: krajinná dominanta na vyhlídce

Podmínky ochrany: ze zákona č. 114/1992 Sb.

Vymezení ochranného pásma:

Podmínky režimu ochranného pásma:

Zdroje možného ohrožení:

Provedená ošetření nebo konzervace:

Navrhovaná opatření:

Údaje o literatuře:

Fyziol.stav:

Datum: Zpracovatel:

Vyjádření regionálního pracoviště AOPK ČR:

Přílohy:

Poznámka: kód Ústředního seznamu určuje následně AOPK ČR v Praze

II. ZÁKLADNÍ ÚDAJE O VYHLÁŠENÝCH PAMÁTNÝCH STROMECH

ZÁKLADNÍ ÚDAJE O VYHLÁŠENÝCH PAMÁTNÝCH STROMECH

Kód ústředního seznamu:	Vyhlášeno (kým):	
Název památného stromu		
Okres:	Vyhlášeno (čím):	
Obec:		
Pověřený obecní úřad:	Vyhlášeno (kdy):	
Katastrální území:	Parcelní číslo pozemku:	PK/KN/S*
Vlastník:		
Mapy (1:10 000):	Nadmořská výška:	
Popis lokality:		
Charakter výskytu:	Počet jedinců	
Dřevina (název druhu dřeviny):		
Obvod kmene (v 1,3 m):	Výška stromu:	
Výška koruny:	Šířka koruny:	
Stáří	Zdravotní stav:	
Datum popisu:		
Zdůvodnění ochrany:		
Podmínky ochrany:		
Vymezení ochranné pásma:		
Zdroje možného ohrožení:		
Provedená ošetření nebo konzervace:		
Navrhovaná opatření:		
Údaje o literatuře:	Údaje o fotodokumentaci:	
Fyziologický stav:		
Údaje o historickém významu:		
Datum:	Zpracovatel:	
Vyjádření regionálního pracoviště AOPK ČR:		
Přílohy:		

Poznámka: kód Ústředního seznamu určuje následně AOPK ČR v Praze

III. VZOR ROZHODNUTÍ SCHKO O VYHLÁŠENÍ PAMÁTNÉHO STROMU



Agentura ochrany přírody a krajiny České republiky
**SPRÁVA CHRÁNĚNÉ KRAJINNÉ OBLASTI
 BÍLÉ KARPATY**



Nádražní 318
 763 26 Luhačovice
 tel./fax: 577 119 626–28
 fax: 577 119 629
 bilekarp@schkocr.cz

Název adresáta
 Jméno adresáta
 pozice adresáta (feditel, vedoucí)
 ulice 1231
 město
 PSČ

NAŠE ČÍSLO JEDNACÍ 999/BK/2007/roz/J **VYŘIZUJE** JUNA **V LUHAČOVICÍCH DNE** 5. BŘEZNA 2007

Věc: Vyhlášení ochrany památného stromu – Tomečkova oskoruša – na pozemku p. č. PK 2177 v k.ú. Tvarožná Lhota, podle ustanovení § 46 odst. 1 zákona č. 114/1992 Sb. o ochraně přírody a krajiny.

ROZHODNUTÍ

Správa CHKO Bílé Karpaty (dále jen Správa), věcně a místně příslušný orgán ochrany přírody podle ustanovení § 75 odst. 1 písm. c) a § 78 odst. 1 zákona č. 114/1992 Sb. o ochraně přírody a krajiny, ve znění pozdějších právních předpisů (dále jen zákon), podle § 46 odst. 1 zákona

v y h l á š u j e

jeřáb oskeruši (*Sorbus domestica*)
 v k.ú. Tvarožná Lhota
 na parcele č. 2177 PK/KN/S*
 vlastníka Josefa Tomečka, Tvarožná Lhota 2, 696 62 Strážnice
 název stromu: Tomečkova oskoruša

lokality:

obvod kmene (v 1,3 m):

výška koruny:

stáří: 200 let

Datum popisu: 20. 1. 2007

Souřadnice JTSK : X = -546262,81

výška stromu:

šířka koruny:

zdravotní stav: 2 – velmi dobrý

Y = -1202386,21

za
PAMÁTNÝ STROM

a dle § 46 odst. 3 věta první zákona vymezuje ochranné pásmo památného stromu v rozsahu svislého průmětu koruny, které zasahuje na pozemek p.p.č. 2177, jehož vlastníkem je pan Josef Tomeček a na parcelu p.p.č. 2190/2, jejíž vlastníkem je Obec Tvarožná Lhota. V tomto pásmu není dovolena žádná činnost, která by mohla ohrozit zdáný růst a vývoj památného stromu, zejména výstavba objektů, výkop rýh pro vedení kabelů, kanalizace, používání chemických prostředků a přípravků apod. Veškeré zásahy a opatření v ochranném pásmu památného stromu lze provádět jen s předchozím souhlasem Správy CHKO.

IČO: 62933582
<http://www.nature.cz>

Bankovní spojení ČNB Praha 1
 číslo účtu: 18228–011/0710

petr.juna@nature.cz
 tel./fax: 577 119 626–28

Odůvodnění:

Správa zahájila z vlastního podnětu správní řízení o vyhlášení památného stromu, což bylo oznámeno všem známým účastníkům řízení č.j. 999/BK/2007/roz/Ja ze dne 22.1.2007. Účastníci řízení byli tímto seznámeni s rozsahem návrhu, vymezením jeho ochranného pásma a s režimem ochranného pásma s tím, že své připomínky a námítky mohou uplatnit do 30 dnů ode dne doručení oznámení.

Předmětný strom je pozoruhodný svým vzrůstem (obvod kmene v 1,3 m nad zemí je 278 cm) a dendrologickým významem. (*uvést podrobnou argumentaci*)

Vzhledem k uvedeným skutečnostem a vzhledem k tomu, že ve stanovené lhůtě nebyla nikým z účastníků řízení vznesena žádná námítka, ani připomínka, rozhodla Správa, jako příslušný orgán ochrany přírody, na základě vlastních podkladů, jak je uvedeno výše.

Poučení o odvolání

Proti tomuto rozhodnutí se lze podle § 81 odst. 1 zákona č. 500/2004 Sb., správního řádu do patnácti dnů ode dne jeho doručení odvolat k Ministerstvu životního prostředí, a to podáním učiněným u Správy CHKO Bílé Karpaty, Nádražní 318, 763 26 Luhačovice.. V případě, že písemnost bude uložena u provozovatele poštovních služeb, lhůta pro podání odvolání se počítá ode dne převzetí rozhodnutí, nejpozději však od desátého dne ode dne jejího uložení. Odvolání je třeba podat ve vyhotoveních (dle počtu účastníků). Nepodá-li účastník potřebný počet stejnopisů, vyhotoví je správní orgán na náklady účastníka. Podané odvolání má v souladu s ust. § 85 odst. 1 správního řádu odkladný účinek. Odvolání jen proti odůvodnění rozhodnutí je nepřipustné.

Mgr. Jiří Novák

VEDOUcí SPRÁVY

Obdrží:

Účastníci řízení:

Josef Tomeček, Tvarožná Lhota 2, 696 62 p. Strážnice

Obec Tvarožná Lhota

Občanské sdružení „Za krásné Strážnicko“, Strážnice, zámek, 696 62 Strážnice

Po nabytí právní moci: (do 30 dnů ode dne nabytí právní moci)

AOPK ČR, Nuselská 39, 140 00 Praha 4

IV.1 VZOR ROZHODNUTÍ POVĚŘENÉHO POVĚŘENÉHO OBECNÍHO ÚŘADU O VYHLÁŠENÍ PAMÁTNÉHO STROMU S VYMEZENÍM OCHRANNÉHO PÁSMÁ

Městský úřad v Říčanech

Masarykovo náměstí č. 53, 251 01 Říčany
Tel. +420323618111, e-mail: podatelna@ricany.cz

Odbor životního prostředí

Tel.: 323618190, e-mail: milan.petrov@ricany.cz

Č.j.: ŽP 5327/2006

Sp.zn.: ŽP 708/2006Petrov

Sp. a sk. zn.: 20.246-V/5

Vyřizuje: Ing. Milan Petrov

ROZHODNUTÍ

Městský úřad v Říčanech odbor životního prostředí, jako věcně a místně příslušný orgán ochrany přírody podle ustanovení § 7 a § 64, odst. 1 zákona č. 128/2000 Sb. o obcích, ve znění pozdějších předpisů, § 75 odst. 1, písm. b) a § 76, odst. 2 písm. b) zákona č. 114/1992 Sb., o ochraně přírody a krajiny, ve znění pozdějších předpisů (dále jen zákon),

vyhlašuje

dřevinu: lípu malolistou (*Tilia cordata*)

pozemek parcelní číslo.: 292 PK/KN/S*

katastrální území: Mukařov u Říčan

vlastník pozemku: František Dosoudil, Křesomyslova 12, 140 00 Praha 4

název stromu: Dosoudilova lípa

lokality: na zahradě domu č.p.154, na návsi u kostela sv. Prokopa

obvod kmene (v 1,3 m): 273 cm

výška stromu: 26 m

výška koruny: 22 m

šířka koruny: 14 m

stáří: 130 let

zdravotní stav: 2(2007), velmi dobrý

Datum popisu: 1.4.2007

Souřadnice JTSK: X = -721539,6

Y = -1056447,64

za památný strom

a stanovuje podmínky ochrany:

- veškeré zásahy do památného stromu a ošetření lze vykonávat jen se souhlasem orgánu ochrany přírody, který ochranu vyhlásil
- údržba zahrady v okolí památného stromu musí být prováděna tak, aby nedošlo k mechanickému či jinému poškození památného stromu

ochranné pásmo:

podle § 46, odst. 3 věta první zákona se vymezuje ochranné pásmo v rozsahu průmětu koruny v roce 2007, což jest kruh o poloměru 10 m od středu kmene. Ochranné pásmo zasahuje na pozemky p.p.č. 291/1 a 293/2 v katastrálním území Mukařov.

V tomto ochranném pásmu není dovolena žádná škodlivá činnost, která by mohla ohrozit památný strom, např. výstavba, hluboké výkopy pro produktovody, hrubé terénní úpravy, odvodňování, chemizace apod.

Veškeré zásahy a opatření v ochranném pásmu památného stromu lze provádět jen s předchozím souhlasem orgánu ochrany přírody, tj. Městského úřadu v Říčanech

Odůvodnění

Městský úřad v Říčanech, odbor životního prostředí, obdržel podáním ze dne 10.5.2006 návrh pana Františka Dosoudila, Křesomyslova 12, 140 00 Praha 4, na vyhlášení památného stromu – lípy malolisté (*Tilia cordata*), rostoucího na pozemku pč. 292 v k.ú. Mukařov.

Zahájení správního řízení bylo oznámeno všem známým účastníkům řízení oznámením č.j. ŽP 5327/2006 ze dne 21.6.2006. Účastníci řízení byli tímto seznámeni s rozsahem návrhu, s podmínkami ochrany památného stromu, rozsahem jeho ochranného pásma a s režimem ochranného pásma s tím, že své připomínky a námítky mohou uplatnit do 30 dnů ode dne doručení oznámení.

Předmětný strom je rodovým stromem rodiny Dosoudilových, krásného vzrůstu, zdravý a perspektivní, tvoří krajinnou dominantu obce. Podle odborného posudku Agentury ochrany přírody a krajiny ČR, střediska v Praze (č.j. 2006/OL/00688, ze dne 13.7.2006) byla doporučena ochrana stromu podle § 46 zákona v kategorii „památný strom“.

Vzhledem k uvedeným skutečnostem a vzhledem k tomu, že ve stanovené lhůtě nebyla nikým z účastníků řízení vnesena žádná námítka, ani připomínka, rozhodl orgán ochrany přírody, na základě vlastních podkladů, jak je uvedeno výše.

Poučení o odvolání

Proti tomuto rozhodnutí se lze podle § 81 odst. 1 zákona č. 500/2004 Sb., správního řádu do patnácti dnů ode dne jeho doručení odvolat ke Krajskému úřadu Středočeského kraje se sídlem Zborovská 11, Praha 5, a to podáním učiněným u Městského úřadu v Říčanech, odboru životního prostředí. V případě, že písemnost bude uložena u provozovatele poštovních služeb, lhůta pro podání odvolání se počítá ode dne převzetí rozhodnutí, nejpozději však od desátého dne ode dne jejího uložení. Odvolání je třeba podat ve vyhotoveních (dle počtu účastníků). Nepodá-li účastník potřebný počet stejnopisů, vyhotoví je správní orgán na náklady účastníka. Podané odvolání má v souladu s ust. § 85 odst. 1 správního řádu odkladný účinek. Odvolání jen proti odůvodnění rozhodnutí je nepřipustné.

Podané odvolání má, v souladu s ustanovením § 85, odst. 1 správního řádu,

odkladný účinek. Odvolání jen proti odůvodnění rozhodnutí je nepřípustné.

L. S.

Ing. Ivan Táborský

vedoucí odboru životního prostředí MěÚ Říčany

Obdrží:

Účastníci řízení:

František Dosoudil, Křesomyslova 12, 140 00 Praha 4

Obec Mukařov

Občanské sdružení „Fialka“, Říčany u Prahy

Po nabytí právní moci: (do 30 dnů ode dne nabytí právní moci)

AOPK ČR, Nuselská 39, 140 00 Praha 4

IV.2 VZOR ROZHODNUTÍ POVĚŘENÉHO POVĚŘENÉHO OBECNÍHO ÚŘADU O VYHLÁŠENÍ PAMÁTNÉHO STROMU BEZ VYMEZENÍ OCHRANNÉHO PÁSMA

Městský úřad v Říčanech

Masarykovo náměstí č. 53, 251 01 Říčany
Tel. +420323618111, e-mail: podatelna@ricany.cz

Odbor životního prostředí

Tel.: 323618190, e-mail: milan.petrov@ricany.cz

Č.j.: ŽP 5327/2006

Sp.zn.: ŽP 708/2006Petrov

Sp. a sk. zn.: 20.246-V/5

Vyřizuje: Ing. Milan Petrov

ROZHODNUTÍ

Městský úřad v Říčanech odbor životního prostředí, jako věcně a místně příslušný orgán ochrany přírody podle ustanovení § 7 a § 64, odst. 1 zákona č. 128/2000 Sb. o obcích, ve znění pozdějších předpisů, § 75 odst. 1 písm. b) a § 76 odst. 2 písm. b) zákona č. 114/1992 Sb., o ochraně přírody a krajiny, ve znění pozdějších předpisů (dále jen zákon),

vyhlašuje

dřevinu: lípu malolistou (*Tilia cordata*)

pozemek parcelní číslo.: 292 PK/KN/S*

katastrální území: Mukařov u Říčan

vlastník pozemku: František Dosoudil, Křesomyslova 12, 140 00 Praha 4

název stromu: Dosoudilova lípa

lokalita: na zahradě domu č.p.154, na návsi u kostela sv. Prokopa

obvod kmene (v 1,3 m): 273 cm

výška stromu: 26 m

výška koruny: 22 m

šířka koruny: 14 m

stáří: 130 let

zdravotní stav: 2(2007), velmi dobrý

Datum popisu: 1.4.2007

Souřadnice JTSK: X = -721539,6

Y = -1056447,64

za památný strom

a stanovuje podmínky ochrany:

- veškeré zásahy do památného stromu a ošetření lze vykonávat jen se souhlasem orgánu ochrany přírody, který ochranu vyhlásil
- údržba zahrady v okolí památného stromu musí být prováděna tak, aby nedošlo k mechanickému či jinému poškození památného stromu

Odůvodnění

Městský úřad v Říčanech, odbor životního prostředí, obdržel podáním ze dne 10.5.2006 návrh pana Františka Dosoudila, Křesomyslova 12, 140 00 Praha 4, na vyhlášení památného stromu – lípy malolisté (*Tilia cordata*), rostoucího na pozemku ppč. 292 v k.ú. Mukařov.

Zahájení správního řízení bylo oznámeno všem známým účastníkům řízení oznámením č.j. ŽP 5327/2006 ze dne 21.6.2006. Účastníci řízení byli tímto seznámeni s rozsahem návrhu, s podmínkami ochrany památného stromu, rozsahem jeho ochranného pásma a s režimem ochranného pásma s tím, že své připomínky a námitky mohou uplatnit do 30 dnů ode dne doručení oznámení.

Předmětný strom je rodovým stromem rodiny Dosoudilových, krásného vzrůstu, zdravý a perspektivní, tvoří krajinnou dominantu obce. Podle odborného posudku Agentury ochrany přírody a krajiny ČR, střediska v Praze (č.j. 2006/OL/00688, ze dne 13.7.2006) byla doporučena ochrana stromu podle § 46 zákona v kategorii „památný strom“. Ochranné pásmo památného stromu nebylo stanoveno, protože k dostatečné ochraně památného stromu postačuje ochranné pásmo ze zákona, to je kruh o poloměru, který se rovná desetinásobku průměru kmene měřeného ve výšce 130 cm nad zemí, což je 8,5 m. V tomto pásmu není dovolena žádná činnost, která by mohla ohrozit zdárný růst a vývoj památného stromu, zejména výstavba objektů, výkop rýh pro vedení kabelů, kanalizace, používání chemických prostředků a přípravků apod. Vzhledem k uvedeným skutečnostem a vzhledem k tomu, že ve stanovené lhůtě nebyla nikým z účastníků řízení vznesena žádná námitka, ani připomínka, rozhodl orgán ochrany přírody, na základě vlastních podkladů, jak je uvedeno výše.

Poučení o odvolání

Proti tomuto rozhodnutí se lze podle § 81 odst. 1 zákona č. 500/2004 Sb., správního řádu do patnácti dnů ode dne jeho doručení odvolat ke Krajskému úřadu Středočeského kraje se sídlem Zborovská 11, Praha 5, a to podáním učiněným u Městského úřadu v Říčanech, odboru životního prostředí. V případě, že písemnost bude uložena u provozovatele poštovních služeb, lhůta pro podání odvolání se počítá ode dne převzetí rozhodnutí, nejpozději však od desátého dne ode dne jejího uložení. Odvolání je třeba podat ve vyhotoveních (dle počtu účastníků). Nepodá-li účastník potřebný počet stejnopisů, vyhotoví je správní orgán na náklady účastníka. Podané odvolání má v souladu s ust. § 85 odst. 1 správního řádu odkladný účinek. Odvolání jen proti odůvodnění rozhodnutí je nepřipustné.

L. S.

Ing. Ivan Táborský

vedoucí odboru životního prostředí MěÚ Říčany

Obdrží:

Účastníci řízení: František Dosoudil, Křesomyslova 12, 140 00 Praha 4

Obec Mukařov

Občanské sdružení „Fialka“, Říčany u Prahy

Po nabytí právní moci: (do 30 dnů ode dne nabytí právní moci)

AOPK ČR, Nuselská 39, 140 00 Praha 4

V. SMLOUVA O OCHRANĚ PAMÁTNÉHO STROMU

DOPORUČENÉ OBSAHOVÉ NÁLEŽITOSTI SMLOUVA O OCHRANĚ PAMÁTNÉHO STROMU

uzavřená podle § 39, odst. 1, zákona č. 114/1992 Sb., o ochraně přírody a krajiny ve znění pozdějších právních předpisů (dále jen zákon)

I.

Smluvní strany

Vlastník památného stromu:

u vlastníka dotčeného pozemku se uvede jméno, popřípadě jména, příjmení, datum narození a adresa místa trvalého pobytu, jde-li o fyzickou osobu, jméno, příjmení, popřípadě obchodní firma, adresa místa podnikání a identifikační číslo, pokud bylo přiděleno, jde-li o podnikající fyzickou osobu, obchodní firma nebo název, sídlo, identifikační číslo a jméno a příjmení osoby, která je oprávněna za tuto osobu jednat, jde-li o právnickou osobu; je-li vlastníkem dotčeného pozemku stát, uvede se obchodní firma nebo název, sídlo a identifikační číslo právnické osoby, která má k pozemku právo hospodaření podle zvláštního právního předpisu²⁾, a jméno a příjmení osoby, která je oprávněna za tuto právnickou osobu jednat

Orgán ochrany přírody:

u orgánu ochrany přírody, oprávněného k vyhlášení chráněného území nebo památného stromu, se uvede jeho název, sídlo a jméno a příjmení osoby, která je oprávněna za tento orgán jednat,

II.

Předmět smlouvy

1. označení památného stromu nebo název chráněného území; je-li tímto územím evropsky významná lokalita, uvede se také kód lokality s tím, že název a kód se musí shodovat s názvem a kódem lokality uvedenými v národním seznamu³⁾,
2. výčet pozemků nebo jejich částí, na kterých se strom nachází; pozemky se označí podle údajů katastru nemovitostí⁴⁾ s určením jejich druhu, způsobu využití a výměry; součástí smlouvy je příloha, kterou tvoří snímek nebo otisk katastrální mapy⁵⁾ se zákresem polohy památného stromu, popřípadě vymezení polohy stromu zeměpisnými souřadnicemi;
3. vymezení předmětu ochrany;

4. vymezení ochranných podmínek památného stromu, které spočívá v závazku vlastníka zdržet se ve smlouvě vymezených činnostech nebo tyto činnosti vykonávat za podmínek uvedených ve smlouvě s tím, že u památných stromů musí ochranné podmínky přispět k zachování nebo zlepšení stavu předmětu ochrany,
5. způsob, charakter a rozsah péče o památný strom, jakož i další povinnosti, k nimž se smluvní strany v souvislosti s touto péčí smlouvou zavazují;
6. ujednání o tom, kdo památný strom označí a kdo nese náklady s tímto označením spojené, nenese-li je podle § 39 odst. 2 zákona orgán ochrany přírody, a dále ujednání o tom, že označení bude rozmístěno v terénu do 60 dnů od účinnosti smlouvy, případně bezprostředně poté, co pominou okolnosti, které umístění do terénu objektivně brání, zejména nepříznivé klimatické podmínky,
7. ujednání o možnosti smlouvu písemnou formou vypovědět, včetně výpovědní lhůty, případně výpovědních důvodů s tím, že
 - a) bude-li stanovena platnost ujednání o ochranných podmínkách a o způsobu, rozsahu a charakteru péče na dobu kratší, než je platnost ostatních ujednání smlouvy, a nedojde-li k dohodě o prodloužení platnosti těchto ujednání nebo o jejich změně, lze smlouvu vypovědět,
 - b) musí být uvedeno, že nachází-li se památný strom na území více vlastníků nebo v územní působnosti více orgánů ochrany přírody a vypoví-li smlouvu některý z nich, smlouva zaniká jako celek;
8. ujednání o výpovědní lhůtě;
9. ujednání o možnosti smlouvu zrušit písemnou dohodou podle § 45 odst. 2 zákona;
10. ujednání o době platnosti smlouvy s tím, že nedohodnou-li se smluvní strany jinak, bude platnost ujednání o ochranných podmínkách a o způsobu, rozsahu a charakteru péče stanovena do posledního dne kalendářního roku následujícího po roce, v němž je smlouva uzavřena; pokud některá ze smluvních stran neprojeví nejméně 90 dnů před tímto dnem vůli změnit jejich obsah, platnost se prodlužuje vždy o jeden kalendářní rok;
11. ujednání o zveřejnění příslušných náležitostí obsahu smlouvy, z nichž vyplývá podstata omezení týkajících se zákazu poškozovat označený památný strom; v tomto ujednání musí být uvedeno, že
 - a) příslušný orgán ochrany přírody zveřejní na své úřední desce a internetové stránce bezprostředně po provedení zápisu věcného břemene do katastru nemovitostí na dobu alespoň 30 dnů oznámení o uzavření a obsahu smlouvy, ve kterém uvede název a přesné určení památného stromu a pozemků, na nichž se památný strom nachází, předmět ochrany, ochranné podmínky památného stromu a datum právních účinků zápisu v katastru nemovitostí na základě uzavřené smlouvy,

- b) příslušný orgán ochrany přírody zašle oznámení podle bodu a) obecním úřadům, v jejichž správním obvodu se smluvně chráněný památný strom nachází, se žádostí o zveřejnění oznámení na jejich úřední desce a internetové stránce na dobu 30 dnů bezprostředně po doručení žádosti, případně zveřejnění oznámení způsobem v místě obvyklým a o jeho uložení na obecním úřadě k nahlédnutí po dobu trvání smlouvy;
- c) příslušný orgán ochrany přírody postupuje způsobem uvedeným v bodech a) a b) obdobně, pokud dojde ke změně, výpovědi nebo zrušení smlouvy a že v případě zániku smlouvy zveřejní příslušný orgán ochrany přírody na úřední desce v oznámení zároveň přesnou citaci právního předpisu, kterým se namísto smluvně chráněného památného stromu vyhlásí památný strom (§ 46 zákona);
12. ujednání o tom, že v případě, že dojde ke změně, výpovědi nebo zrušení smlouvy, požádá příslušný orgán ochrany přírody o změnu zápisu nebo o výmaz věcného břemene, kterým je ochrana zřízená na základě smlouvy vázána k pozemku, z katastru nemovitostí;
13. ujednání o zřízení věcného břemene dle § 39 odst. 1 zákona.

III.

Další ujednání

Smlouva o památném stromu dále obsahuje:

- a) ujednání o finanční náhradě podle § 58 zákona vzniklé v souvislosti s vymezením ochranných podmínek památného stromu,
- b) ujednání o finančním příspěvku podle § 69 zákona k provádění dohodnutého způsobu péče o památný strom nebo ujednání o tom, že bude uzavřena dohoda podle § 68 odst. 2 zákona,
- c) ujednání o tom, že příslušný orgán ochrany přírody připojí údaje uváděné v oznámení vhodným způsobem k označení památného stromu, případně, že příslušný orgán ochrany přírody a vlastník informují o uzavření smlouvy a obsahu oznámení uživatele dotčených pozemků, popřípadě i další dotčené osoby, je-li to z hlediska zajištění dodržování zákazu poškozovat označený památný strom účelné,
- d) ujednání o smluvní pokutě, o podmínkách vstupu nebo vjezdu oprávněných osob k památnému stromu za účelem kontroly a monitoringu, o vzájemném poskytování informací mezi smluvními stranami a o provádění výzkumu.

IV.

Závěrečná ujednání

1. Týká-li se smlouva zároveň evropsky významné lokality, lze pro pozemky

chráněného památného stromu a jeho ochranného pásma uzavřít pouze jednu smlouvu. Nachází-li se chráněný památný strom na území více vlastníků, jsou všichni tito vlastníci smluvní stranou. Nachází-li se chráněný památný strom v územní působnosti více orgánů ochrany přírody, jsou všechny tyto orgány smluvní stranou. Nedojde-li k dohodě o uzavření smlouvy s některým z vlastníků nebo s některým z orgánů ochrany přírody, nelze smlouvu uzavřít

2. Podrobnosti týkající se ochranných podmínek a způsobu péče, případně ujednání podle kapitoly II, lze stanovit ve smlouvě nebo jejích přílohách rozdílně pro jednotlivé vlastníky nebo orgány ochrany přírody v závislosti na výskytu předmětu ochrany.

V dne

Vlastník smluvního stromu

Orgán ochrany přírody

VI.1 VZOR ROZHODNUTÍ O ZRUŠENÍ OCHRANY PAMÁTNÉHO STROMU NA ÚZEMÍ CHKO A NP

SPRÁVA NÁRODNÍHO PARKU A CHRÁNĚNÉ KRAJINNÉ OBLASTI ŠUMAVA VE VIMPERKU

Ul. 1. máje 260 Vimperk

ISŠ Vimperk
1. máje 194
385 01

Vimperk

VÁŠ DOPIS ZNAČKY/ZE DNE	NAŠE ZNAČKA	VYŘIZUJE/LINKA	VIMPERK
	71 – Vi/4893/02	Ing. Toman	27.11.2002

VĚC: Rozhodnutí o zrušení ochrany památného stromu lípy malolisté na pozemku p.č. 199, k.ú. Arnoštka

ROZHODNUTÍ

Správa NP a CHKO Šumava (dále jen „Správa“) jako příslušný orgán ochrany přírody podle ustanovení § 75 odst. 1 písm. e) a § 78 odst. 1 zákona č. 114/1992 Sb., o ochraně přírody a krajiny, v platném znění (dále jen „zákon“), podle § 46 odst. 4 zákona

ruší

ochranu památného stromu lípy malolisté na pozemku p.č. 199 (KN), k.ú. Arnoštka.

Odůvodnění

Ve dnech 26. a 27. 10. 2002 postihla území ČR silná větrná vichřice a došlo k vyvrácení památného stromu, lípy malolisté na pozemku p.č. 199, k.ú. Arnoštka, čímž došlo ke zničení chráněného objektu a ke ztrátě důvodů jeho ochrany. Z tohoto důvodu bylo dne 27.11.2002 zahájeno řízení z moci úřední o zrušení ochrany předmětného památného stromu. Toto bylo oznámeno všem účastníkům řízení č.j. 71 – Vi/4893/02 ze dne , kteří k dnešnímu dni nevznesli žádné námítky. Tímto rozhodnutím se ruší ochrana památného stromu s pořadovým číslem 2, vyhlášky ONV Prachatice ze dne 14. listopadu 1990. V ústředním seznamu ochrany přírody je strom veden pod kódem 8888, (evidenční číslo 306021.1/1).

Poučení o opravném prostředku

Proti tomuto rozhodnutí se lze podle § 81 odst. 1 správního řádu odvolat do 15-ti dnů ode dne oznámení tohoto rozhodnutí k Ministerstvu životního prostředí podáním učiněným u Správy NP a CHKO Šumava ve Vimperku.

L.S.

Zdeněk Votýpka

vedoucí pracoviště útvaru CHKO

Vimperk

Rozdělovník:

Na doručenkou:

Město Vimperk, Steinbrenerova 6, 385 17 Vimperk

Občanské sdružení Šumava, U nádraží 28, 385 00 Vimperk

AOPK ČR. Nuselská 39, 140 00 Praha 4

VI.2 VZOR ROZHODNUTÍ O ZRUŠENÍ OCHRANY PAMÁTNÉHO STROMU MIMO ÚZEMÍ CHKO A NP

Městský úřad v Říčanech

Masarykovo náměstí č. 53, 251 01 Říčany

Tel. +420323618111, e-mail: podatelna@ricany.cz

Odbor životního prostředí

Tel.: 323618190, e-mail : milan.petrov@ricany.cz

Dne 3. dubna 2008

Č.j.: ŽP 5327/2008

Sp.zn.: ŽP 708/2008/Petrov

Sp. a sk. zn.: 20.246-V/5

Vyřizuje: Ing. Milan Petrov

Rozhodnutí o zrušení ochrany památného stromu lípy malolisté na pozemku p. č. 199, kat. území Říčany

ROZHODNUTÍ

Městský úřad v Říčanech odbor životního prostředí, jako věcně a místně příslušný orgán ochrany přírody podle ustanovení § 7 a § 64, odst. 1 zákona č. 128/2000 Sb. o obcích, ve znění pozdějších předpisů, § 75 odst. 1 písm. b) a § 76 odst. 2, písm. b) zákona č. 114/1992 Sb., o ochraně přírody a krajiny, ve znění pozdějších předpisů (dále jen zákon),

ruší

ochranu památného stromu lípy malolisté na pozemku p.č. 199 (KN), k.ú. Říčany.

Odůvodnění

Ve dnech 26. a 27. 2. 2008 postihla území ČR silná větrná vichřice a došlo k vyvrácení památného stromu, lípy malolisté na pozemku p.č. 199, k.ú. Říčany, čímž došlo ke zničení chráněného objektu a ke ztrátě důvodů jeho ochrany. Z tohoto důvodu bylo dne 14.2.2008 zahájeno řízení z moci úřední o zrušení ochrany předmětného památného stromu. Toto bylo oznámeno všem účastníkům řízení č. j. ŽP 5326/2008 ze dne 14.2.2008, kteří k dnešnímu dni nevznesli žádné námítky. Tímto rozhodnutím se ruší ochrana památného stromu s pořadovým číslem 2, vyhlášky ONV Praha východ ze dne 14. listopadu 1990. V ústředním seznamu ochrany přírody je strom veden pod kódem 7777, (evidenční číslo 209021.1/1).

Poučení o opravném prostředku

Proti tomuto rozhodnutí se lze podle § 81 odst. 1 zákona č. 500/2004 Sb., správního řádu odvolat do 15-ti dnů ode dne oznámení tohoto rozhodnutí ke Krajskému úřadu Středočeského kraje podáním učiněným u Městského úřadu v Říčanech.

L. S.

Ing. Ivan Táborský

vedoucí odboru životního prostředí MěÚ Říčany

Rozdělovník:

Na doručenkou:

František Dosoudil, Křesomyslova 12, 140 00 Praha 4

Občanské sdružení Fialka, U nádraží 28, 251 00 Říčany

AOPK ČR. Nuselská 39, 140 00 Praha 4

VII VZOR ROZHODNUTÍ O SOUHLASU S OŠETŘENÍM PAMÁTNÉHO STROMU

Městský úřad v Říčanech

Masarykovo náměstí č. 53, 251 01 Říčany

Tel. +4203236181111, e-mail: podatelna@ricany.cz

Odbor životního prostředí

Tel.: 323618190, e-mail : milan.petrov@ricany.cz

Dne 3. dubna 2010

Č. j.: ŽP 5327/2008

Sp. zn.: ŽP 708/2008/Petrov

Sp. a sk. zn.: 20.246-V/5

Vyřizuje: Ing. Milan Petrov

Souhlas s ošetřením památného stromu

ROZHODNUTÍ

Městský úřad v Říčanech jako pověřený obecní úřad ve smyslu ustanovení § 75 odst. 2 písm. b) a § 76 odst. 2 písm. c) zákona ČNR č. 114/1992 Sb., o ochraně přírody a krajiny, ve znění pozdějších předpisů (dále jen zákon) a v souladu s příslušnými ustanoveními zákona č. 500/2004 Sb., v platném znění, v řízení o udělení výjimky dle ustanovení § 56 odst. 1 zákona ze zákazů u památného stromu podle ustanovení § 46 odst. 2 zákona,

uděluje souhlas

majiteli památného stromu - Obecnímu úřadu v Mukařově, IČO 12509, zastoupenému Jaromírem Pokorným, starostou obce Mukařov, jako účastníku řízení podle § 27 odst. 1 zákona č. 500/2004 Sb., správního řádu k ošetření památného stromu podle ustanovení § 46 odst. 2 zákona:

Svatojánská lípa

rostoucí na pozemku p.č. 1450/1 v k.ú. Mukařov, kód ÚSOP : 102057

Souhlas se uděluje s následujícími podmínkami :

- 1) Bude proveden zdravotní řez, z koruny stromu budou odstraněny suché, poškozené a nalomené větve
- 2) Bude vyčištěno úžlabí od nánosu listů a náletových dřevin
- 3) Okolí stromu v rozsahu ochranného pásma bude vyčištěno od náletových dřevin bezu černého.

- 4) Ořezané větve a další zbytky po řezu budou do 5-ti dnů po ošetření stromu z ochranného pásma památného stromu odklizeny.
- 5) Zdravotní řez bude proveden odbornou arboristickou firmou.
- 6) U arboristické firmy bude objednána zároveň dokumentace stromu před ošetřením a po ošetření a zpracování zprávy o provedeném ošetření s tím, že jedno paré bude poskytnuto pověřenému obecnímu úřadu, odboru životního prostředí Městského úřadu v Říčanech do 1 měsíce po ukončení prací.
- 7) Ošetření bude provedeno do konce roku 2010
- 8) Odboru ŽP Městského úřadu v Říčanech bude oznámen termín zahájení prací při ošetření předmětného památného stromu.

Realizace záměru bez splnění výše uvedených podmínek by byla protiprávním jednáním.

Odůvodnění

Na základě posouzení zdravotního stavu panem Michaelem Toulem z arboristické firmy Quercus ze dne 28.2.2010 bylo navrženo ošetření předmětného památného stromu zdravotním řezem. Ochranné pásmo je v současné době zarostlé porostem černého bezu a kopřiv, které je žádoucí v rámci ošetření památného stromu odstranit.

Poučení o opravném prostředku

Proti tomuto rozhodnutí se lze podle § 81 odst. 1 správního řádu odvolat do 15-ti dnů ode dne oznámení tohoto rozhodnutí ke Krajskému úřadu Středočeského kraje podáním učiněným u Městského úřadu v Říčanech. Není přípustné odvolání k odůvodnění rozhodnutí.

L. S.

Ing. Ivan Táborský

vedoucí odboru životního prostředí MěÚ Říčany

Rozdělovník :

Na doručenkou :

Obec Mukařov, zastoupená starostou, panem Jaromírem Pokorným . Mukařov 98

Občanské sdružení Fialka, U nádraží 28, 251 00 Říčany

AOPK ČR. Nuselská 39, 140 00 Praha 4

VIII. SPECIFIKACE VZHLEDU OZNAČENÍ, VČETNĚ ROZMĚRŮ A STANOVENÍ NEPOTISKNUTELNÝCH OKRAJŮ

Označení se skládá ze dvou hlavních částí: z tabule se státním znakem a tabule s kategorií a názvem příslušného chráněného území. Není dovoleno měnit velikost písma, nedodržovat nepotisknutelné okraje a měnit šířku tabule.

Technické údaje rozměru tabulí s textem

·šířka tabule je pevně daná: 300 mm

Výška tabule se mění v závislosti na počtu řádků kategorie a názvu lokality. Jde o jedno a dvojrádkové údaje, a dělí se do šesti kategorií. Každá kategorie má pak danou výšku (viz tabulka):

počet řádků	kategorie	název	výška tabule
	1	0	80 mm
	2	0	90 mm
	1	1	105 mm
	2	1	130 mm
	1	2	135 mm
	2	2	160 mm

Nepotisknutelný okraj tabulí je stanoven na minimálně 15 mm zleva/zprava a 25 mm shora/zdola. Tento okraj musí zůstat bez potisku.

Zaoblené rohy tabule jsou stanoveny na 3x3 mm.

Technické údaje rozměru tabulí se státním znakem

Pokud není stanoveno jinak, platí pro označení se státním znakem stejná pravidla jako pro označení kategorií a názvů zvláště chráněných území.


Označení se státním znakem se dělí na použití s tzv. malým státním znakem a velkým státním znakem. Rozměr tabule zůstává u obou označení stejný a nesmí se měnit.

Malý státní znak je natištěn na samostatné tabuli, která má jednotný rozměr 300x300 mm. Má zaoblené rohy ve stejném poloměru jako tabule s názvy a kategoriemi lokalit (3x3 mm).

Otvory pro upevnění tabule

Otvor pro upevnění tabule na podložku musí být minimálně 1 cm od krajů, velký v průměru od 2,5-4 mm. Otvor nesmí zasahovat do textu tabule.

Vizuální podoba označí



Příklady označení

Tabule 1 ř. kategorie, bez názvu (Výška 80 mm)

PAMÁTNÝ STROM

PAMÁTNÉ STROMY

Tabule 2 ř. kategorie, bez názvu (Výška 90 mm)

SMLUVNĚ CHRÁNĚNÝ
PAMÁTNÝ STROM

SMLUVNĚ CHRÁNĚNÉ
PAMÁTNÉ STROMY

2. Specifikace podkladu označí

Tabuli s označením bude tvořit plech ze slitiny kovu, vhodné tloušťky, na němž bude označení nanášeno technikou sítotisku nebo smaltu nebo plastová deska, vhodné tloušťky, na níž bude označení nanášeno technikou sítotisku.

3. Specifikace barevnosti označení (tisk síto + smalt, CMYK, RGB, web)

Tato příloha stanovuje jako základní orientační vzorník řadu přímých barev Pantone a to konkrétně lesklé tiskové barvy (coated = C).

Škála CMYK, RGB a web jsou dopňkovými údaji.



Pantone WarmRed c
 CMYK: C99M34Y100K29
 RGB: R0G112B66
 WEB: #007042



Pantone 349 C
 CMYK: C0M90Y85K0
 RGB: R255G88B50
 WEB: #FF5832



Pantone Black C
 CMYK: C0M0Y0K100
 RGB: R0G0B0
 WEB: #000000



Pantone Black C
 CMYK: C0M0Y0K0
 RGB: R255G255B255
 WEB: #FFFFFF



Pantone Yellow C
 CMYK: C0M90Y100K0
 RGB: R254G255B41
 WEB: #FEFF29



Pantone 7455 C
 CMYK: C90M80Y0K0
 RGB: R70G78B173
 WEB: #464EAD

4. Specifikace fontu a jeho používání, včetně stanovení velikosti písma

Pro účely označení zvláště chráněných území tabulemi je zvoleno písmo Candara, které je ve formátu OpenType, s českou diakritikou.

Řez písma

Pro účely označení je používán řez **BOLD**, s mírně rozšířenými mezerami mezi jednotlivými písmeny (prostrkání v tisícinách em: +20).

Candara

A B C Č D E Ě ě F G H I J K L M N O Ó P Q R Ř S Š T
 U Ú Ů V W X Y Z Ž a b c č d e é ě f g h i j k l m n o ó
 p q r ř s š t u ú ů v w x y z ž 0 1 2 3 4 5 6 7 8 9 / *
 - + - — ` ~ ! @ # \$ % ^ & () { } [] ; : , ' < > ? , , ,

Velikost písma a nevhodná manipulace s fontem

Velikost písma (v bodech) se stanovuje jednotně pro každý typ tabule, to pro kategorii i název, **je závazná** a není možné ji měnit. Zároveň je zakázána jakákoliv deformace fontu (napří. zúžení nebo rozšíření, zmenšování, resp. zvětšování mezer mezi písmeny. Zakázáno je i použití kontury okolo jednotlivých písmen.

Velikost KATEGORIE – tabule s názvem 60b, vezrálky

Velikost KATEGORIE – tabule bez názvu 63b, vezrálky

Velikost NÁZVU ÚZEMÍ – 73b, mínusky; názvy s velkým začátečním písmenem

5. Specifikace umístění tabulí v terénu

a) Pořadí umístění tabulí:

Tabule se státním znakem určená k označení památného stromu se v terénu umísťuje na tutéž podložku se sloupkem jako tabule s textem uvádějícím kategorii a název a je umísťována nejvýš.

Tabule s názvem lokality (tabule s textem označujícím kategorii a název památného stromu se umísťuje vždy pod tabulí se státním znakem. V případě, že konkrétní lokalita je zároveň ptačí oblastí, umísťuje se pod tabuli s textem označujícím kategorii a název památného stromu i tabule s textem označujícím ptačí oblast.

Stejně jako tabuli označující ptačí oblast lze umístit i tabuli označující první zónu národního parku.

Tabule označující první zónu národního parku se umísťuje vždy nejnižše naspolečné podložce.

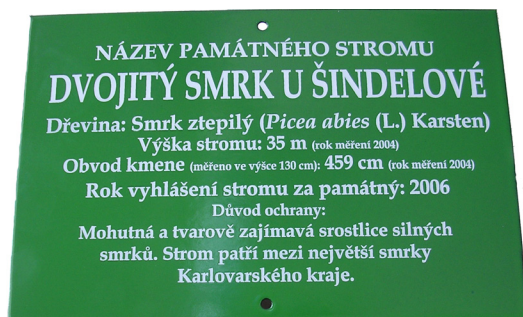
b) Umístění tabulí na podložku:

Pro umístění všech tabulí platí, že mezi tabulemi nesmí vzniknout mezera větší než 10 mm.

IX. PŘÍKLAD VYSVĚTLUJÍCÍCH TABULÍ (UMIŠŤOVANÝCH POD TABULI OZNAČUJÍCÍ PAMÁTNÝ STROM, V LETECH 1992–2008



Způsob označování
památných stromů
v letech 1992–2008



X. PŘEHLED KOMPETENCÍ TÝKAJÍCÍCH SE PAMÁTNÝCH STROMŮ

dle zákona č. 114/1992 Sb. ve znění zákona č. 349/2009 Sb. a zákona č. 381/2009 Sb.

Účinnost od 2. 1. 2010

Ustanovení zákona č. 114/1992 Sb.	Kompetence	Forma	Mimo ZCHÚ a jejich OP a mimo vojenské újezdy a objekty důležité pro obranu státu *	V PR a PP a jejich OP mimo CHKO, NP a jejich OP mimo vojenské újezdy a objekty důležité pro obranu státu	V NP, CHKO, včetně všech NPR a NPP a jejich OP mimo vojenské újezdy a objekty důležité pro obranu státu	Na území vojenských újezdů
§ 39 odst. 1	uzavření smlouvy o smluvní ochraně a prohlášení území za chráněné	veřejnoprávní smlouva	pověřený OÚ - památné stromy KÚ - u EVL namísto vyhlášení NPR, NPP, PR, PP	KÚ - památné stromy, pro EVL nelze s ohledem na znění § 39 zákona aplikovat	správy - památné stromy, pro EVL nelze s ohledem na znění § 39 zákona aplikovat	újezdní úřad - památné stromy MO - u EVL namísto vyhlášení NPR, NPP, PR, PP
§ 45 odst. 2	zrušení smluvní ochrany	veřejnoprávní smlouva, příp. R	pověřený OÚ - památné stromy KÚ - u EVL namísto vyhlášení NPR, NPP, PR, PP	KÚ - památné stromy, pro EVL nelze s ohledem na znění § 39 zákona aplikovat	správy - památné stromy, pro EVL nelze s ohledem na znění § 39 zákona aplikovat	újezdní úřad - památné stromy MO - u EVL namísto vyhlášení NPR, NPP, PR, PP
§ 45c odst. 5	upozornění na možnost smluvní ochrany EVL	veřejná vyhláška	pověřený OÚ - památné stromy KÚ - u EVL namísto vyhlášení NPR, NPP, PR, PP	KÚ - památné stromy, pro EVL nelze s ohledem na znění § 39 zákona aplikovat	správy - památné stromy, pro EVL nelze s ohledem na znění § 39 zákona aplikovat	újezdní úřad - památné stromy MO - u EVL namísto vyhlášení NPR, NPP, PR, PP
§ 46 odst. 1	vyhlášení památného stromu	R	pověřený OÚ	KÚ	správy	újezdní úřady

§ 46 odst. 2	souhlas k ošetrování památného stromu	R		pověřený OÚ	KÚ	správy	újezdní úřady
§ 46 odst. 3	vymezení OP památného stromu	R		pověřený OÚ	KÚ	správy	újezdní úřady
§ 46 odst. 3	souhlas ke stanoveným činnostem v OP památného stromu	ZS, R		pověřený OÚ	KÚ	správy	újezdní úřady
§ 46 odst. 4	zrušení ochrany památného stromu	R		pověřený OÚ	KÚ	správy	újezdní úřady
§ 47 odst. 1	oznámení vyhlášení pam. stromu do ústředního seznamu			pověřený OÚ	KÚ	správy	OOP příslušný k vyhlášení daného ZCHÚ, pro NP a CHKO MŽP
§ 55 odst. 1	projednání záměrů na vyhlášení památných stromů			pověřený OÚ	KÚ	správy	újezdní úřady
§ 56 odst. 1	výjimky ze zákazů u památných stromů	R		pověřený OÚ	KÚ	správy	újezdní úřady

* Na pozemcích a stavbách, které tvoří součást objektů důležitých pro obranu státu mimo vojenské újezdy, vykonává kompetence v ochraně přírody MŽP na celém území ČR

Použité zkratky:

EVL - evropsky významná lokalita, CHKO - chráněná krajinná oblast, KÚ - krajský úřad, MO - Ministerstvo obrany, NPP - národní přírodní památka, NPR - národní přírodní rezervace, OOP - orgán ochrany přírody, OP - ochranné pásmo, OÚ - obecní úřad, PP - přírodní rezervace, PR - přírodní památka, R - rozhodnutí, ZCHÚ - zvláště chráněná území, ZS - závazné stanovisko

Přehled všech metodik

- Metodika mapování přírody a krajiny – 1994 (n/a)
- Metodika mapování krajiny VaMP – ČÚOP – 1994 (n/a)
- Metodika mapování krajiny SMS – 1994 (n/a)
- Metodika Monitorování změn vegetace metody a principy – 1994 (n/a)
- Metodika sběru dat pro biomonitoring v chráněných územích – 1994 (n/a)
- Metodika mapování fytocenóz – 1994 (n/a)
- Grafióza dubu – 1994 (25 Kč)
- Ochrana plazů – 1995 (zdarma)
- Metodika křížení komunikací a vodních toků s funkcí biokoridorů – 1995 (n/a)
- Metodika sledování výskytu vášek (Odonata) – 1995 (25 Kč)
- Metodika monitoringu zdravotního stavu dřevin – 1995 (n/a)
- Monitorování ekologických změn – 1995 (n/a)
- Ochrana rašelinných mokřadů – 1997 (25 Kč)
- Stepní formace a jejich ochrana – 1997 (25 Kč)
- Ochrana lužních lesů a olšin – 1998 (25 Kč)
- Ochrana obojživelníků (2. přepracované vydání) – 1998 (zdarma)
- Památné stromy - Ochrana biologické rozmanitosti – 1998 (n/a)
- Metodika přípravy plánů péče – 1999 (n/a)
- Péče o chráněná území I. – 1999 (n/a)
- Péče o chráněná území II. – 1999 (n/a)
- Řez dřevin ve městě a krajině – 2000 (70 Kč)
- Metodiky mapování biotopů soustavy Natura 2000 a Smaragd (metodiky podrobného a kontextového mapování) 1. – 3. Vydání – 2000–2002 (n/a)
- Metodická příručka k zajišťování průchodnosti dálničních komunikací pro volně žijící živočichy – 2001 (n/a)
- Metodika pro zpracování záchranných programů pro zvláště chráněné druhy cévnatých rostlin a živočichů – 2002 (n/a)
- Záchranné programy rostlin a živočichů – 2002 (n/a)
- Metodická příručka pro ochranu populací, chov a repatriaci střevle potočnického (*Phoxinus phoxinus* L.) s poznámkami o biologii druhu – 2003 (50 Kč)
- Revitalizace vodního hospodářství – 2003 (n/a)
- Péče o dřeviny rostoucí mimo les I. díl – 2003 (zdarma)

Metodická příručka pro praktickou ochranu netopýrů – 2004 (50 Kč)

Péče o dřeviny rostoucí mimo les II. díl – 2005 (zdarma)

Hodnocení fragmentace krajiny dopravou – metodická příručka – 2005 (zdarma)

Hodnocení projektů aktivní podpory ohrožených živočichů v ČR – 2005 (zdarma)

Zásady managementu stanovišť druhů v evropsky významných lokalitách soustavy Natura 2000 – metodika AOPK ČR – 2008 (69 Kč)

Oceňování dřevin rostoucích mimo les – metodika AOPK ČR – 2009 (30 Kč)

Raci v České republice – metodika AOPK ČR – 2009 (230 Kč)

Poznámka:

V závorce je uvedena částka, za kterou lze publikaci získat v Knihovně AOPK ČR. V případech, že publikace již není k dispozici, uvádí se v závorce n/a.

Autoři děkuji za spolupráci:

Mgr. Lence Šmídové,
Mgr. Svatavě Havelkové,
Mgr. Janě Hůlkové a
Mgr. Jaromíru Kosejkovi

Bohumil Reš a Pavel Štěřba
OCEŇOVÁNÍ DŘEVIN ROSTOUCÍCH MIMO LES

Vydává Agentura ochrany přírody a krajiny ČR
Nuselská 39, 140 00 Praha 4, www.nature.cz

Autor kreseb: Jaroslav Turek

Grafické zpracování: AOPK ČR

Vydání 3. elektronické – 68 stran.

Druhé přepracované vydání.

První vydání vyšlo v roce 1998.

Druhé vydání vyšlo v roce 2008

Praha 2010

ISBN 978-80-87457-01-6

